

# CHESTIONAR CH100\_PRIMARIE adresat *Executivul Primăriei (Primar/Viceprimari/City Manager) și APARATULUI DE SPECIALITATE*

Localitatea: Comuna Crețeni

@VEGO\_2025 [metodologia USTGU]

MOTTO: Planificarea nu este despre a prezice viitorul, ci despre a-l construi împreună, pornind de la rădăcinile locului.

## ◆ GHID DE COMPLETARE

**Scopul acestui chestionar** este de a colecta date calificate și contextualizate de la conducerea administrativă a localității, în vederea fundamentării Planului Urbanistic General.

Chestionarul conține **100 de întrebări**, structurate pe baza a **16 tematici urbanistice fundamentale (TDD)**. Fiecare tematică este explorată în 6 direcții:

A – retrospectivă B – situație actuală C – proiecte în lucru / plan D – viziune scurtă (5 ani)  
E – viziune medie (10 ani) F – viziune lungă (20+ ani)

- 4 întrebări transversale generale (governanță, digitalizare, relație cu cetățenii, viziune instituțională)

**Mod de completare:** Fiecare întrebare este însoțită de o explicație și o așteptare clară. Vă rugăm să răspundeți în mod profesionist, clar și aplicat, folosind exemple, date reale și formulări operaționale.

## ◆ SETUL DE ÎNTREBĂRI

[Q01PRM]<->[Titlu]: *lecții învățate din proiecte de mediu*

Declansator: TM01CTV01 / TM04CTV01

Question: Privind la ultimii 10 ani, care sunt cele 2-3 proiecte cu impact asupra mediului (ex: gestionarea apelor, prevenirea riscurilor, managementul deșeurilor) care au avut cel mai mare succes în comuna Crețeni și, mai important, ce lecții administrative sau tehnice ați învățat din implementarea lor?

Explicație: (A – retrospectivă) Această întrebare urmărește să capitalizeze experiența acumulată de administrație în proiecte de mediu, identificând atât bunele practici, cât și obstacolele întâlnite, pentru a fundamenta viitoarele strategii de dezvoltare durabilă.

Răspuns: Consolidarea și extinderea sistemului de canalizare, implementarea colectării selective și lucrările de decolmatare a cursurilor de apă au avut cel mai mare impact asupra mediului în

ultimii ani. Lecția esențială a fost că investițiile trebuie corelate cu mentenanța continuă, cu monitorizare tehnică riguroasă și cu responsabilizarea comunității pentru a asigura sustenabilitatea pe termen lung.

[Q02PRM]<->[Titlu]: *provocari actuale calitatea mediului*

Declansator: *TM03CTV01 / TM01CTV01*

Question: Care sunt, în opinia dumneavoastră, cele mai presante probleme de mediu cu care se confruntă comuna în prezent (ex: calitatea apei pârâului Pesceana, depozitări ilegale de deșeuri, poluare fonică de la DN67B) și care sunt principalele blocaje în rezolvarea lor?

Explicație: (B – situație actuală) Întrebarea vizează o diagnoză sinceră a vulnerabilităților de mediu actuale și a constrângerilor (financiare, legislative, administrative) care împiedică soluționarea acestora, pentru a prioritiza corect intervențiile în PUG.

Răspuns: Cele mai presante probleme sunt depozitățile ilegale de deșeuri și poluarea fonică generată de traficul intens de pe DN67B. În ceea ce privește pârâul Pesceana, acesta nu reprezintă în prezent o problemă majoră, deoarece în mare parte este secăt. Principalele blocaje sunt financiare și administrative, precum și competențele limitate ale autorității locale în anumite domenii.

[Q03PRM]<->[Titlu]: *statut proiect mediu în derulare*

Declansator: *TM04CTV01 / TM01CTV01*

Question: Ce proiecte legate de protecția mediului și adaptarea la schimbări climatice sunt în derulare sau în planificare imediată (ex: finalizarea canalizării, împăduriri, regularizări de torenți) și cum vor modifica acestea, concret, reglementările urbanistice sau prioritățile de investiții?

Explicație: (C – proiecte în lucru / plan) Se dorește o imagine clară a portofoliului de proiecte de mediu, pentru a asigura corelarea PUG cu investițiile deja asumate și pentru a anticipa nevoile de reglementare urbanistică derivate din acestea.

Răspuns: Principalul proiect de mediu aflat în derulare este finalizarea sistemului de canalizare la nivelul comunei. Acesta va impune corelări clare în PUG, în special privind racordarea obligatorie la rețea, delimitarea zonelor construibile și prioritizarea investițiilor în infrastructura subterană înaintea extinderii intravilanului.

[Q04PRM]<->[Titlu]: *viziune 5 ani reziliență climatică*

Declansator: *TM04CTV01 / TM02CTV01*

Question: În orizontul următorilor 5 ani, ce măsuri concrete și realiste vizează administrația pentru a crește reziliența comunei Crețeni la fenomene meteo extreme și pentru a proteja biodiversitatea sitului "Dealurile Drăgășaniului"?

Explicație: (D – viziune scurtă, 5 ani) Această întrebare testează viziunea pragmatică a administrației pe termen scurt, concentrându-se pe măsuri fezabile de adaptare la schimbări climatice și de conformare cu obligațiile de mediu.

Răspuns: Prioritare sunt lucrările anti-inundații și protecția sitului „Dealurile Drăgășaniului” prin reglementări clare și investiții punctuale.

[Q05PRM]<->[Titlu]: *viziune10anieconomieverdelocala*

Declansator: *TM01CTV01 / TM03CTV01*

Question: Peste 10 ani, cum vedeți comuna Crețeni din perspectiva economiei verzi? Ce tip de dezvoltări (ex: agricultură ecologică, energie regenerabilă, turism verde) ar trebui stimulate prin PUG pentru a valorifica sustenabil capitalul natural al zonei?

Explicație: (E – viziune medie, 10 ani) Se explorează viziunea strategică pe termen mediu, urmărind modul în care protecția mediului poate fi transformată într-un motor de dezvoltare economică locală, nu doar o constrângere.

Răspuns: Peste 10 ani, văd Crețeni ca o comună orientată spre economie verde, bazată pe viticultură sustenabilă, turism viticol și energie regenerabilă. Avem deja în implementare patru proiecte relevante în acest sens, există un parc fotovoltaic funcțional, iar toate unitățile publice au fost reabilitate energetic, ceea ce creează un model local de eficiență și responsabilitate față de mediu.

[Q06PRM]<->[Titlu]: *viziune20animostenirea\_ecologica*

Declansator: *TM02CTV01 / TM04CTV01*

Question: Ce moștenire ecologică doriți să lăsați generațiilor viitoare peste 20 de ani? Cum ar trebui să arate peisajul, calitatea apei și a aerului în comuna Crețeni pentru ca aceasta să fie considerată un model de dezvoltare durabilă în regiune?

Explicație: (F – viziune lungă, 20+ ani) Această întrebare investighează viziunea pe termen foarte lung și valorile fundamentale ale administrației legate de mediu, contribuind la definirea Telos-ului ecologic al PUG-ului.

Răspuns: Dorim ape curate, peisaj viticol protejat și aer nepoluat pentru generațiile viitoare.

[Q07PRM]<->[Titlu]: *lectiînvatateprotectiapatrimoniului*

Declansator: TMO1\_CTVo2

Question: Privind la intervențiile (sau lipsa lor) asupra monumentelor istorice din ultimul deceniu (ex: Biserica de lemn "Sf. Voievozi"), ce lecții a învățat administrația despre dificultățile și oportunitățile protejării patrimoniului cultural?

Explicație: (A – retrospectivă) Întrebarea urmărește să identifice experiența practică a administrației în gestionarea patrimoniului, evidențiind blocajele (financiare, birocratice) și factorii de succes.

Răspuns: Biserica de lemn „Sf. Voievozi” nu se află în domeniul administrativ al primăriei, însă administrația locală a sprijinit reamenajarea și întreținerea curții acesteia, contribuind la punerea în valoare a monumentului. Lecția principală este că protejarea patrimoniului necesită colaborare instituțională, parteneriate cu parohia și acces la finanțări dedicate, în condițiile unor proceduri administrative complexe.

[Qo8PRM]<->[Titlu]: *starea actuală a identității arhitecturale*

Declansator: TMO2\_CTVo2

Question: Cum evaluați starea actuală a patrimoniului construit tradițional și a peisajului rural? Care sunt cele mai mari amenințări la adresa specificului local (ex: construcții noi neadecvate, demolări) și ce instrumente administrative considerați că lipsesc pentru a le contracara?

Explicație: (B – situație actuală) Se solicită o diagnoză a presiunilor urbanistice asupra identității vizuale a comunei și o evaluare a capacității administrative de a gestiona aceste presiuni prin instrumentele actuale.

Răspuns: Patrimoniul construit este vulnerabil la construcții neadecvate ca volum și stil. Lipsa unor ghiduri arhitecturale clare a dus la incoerență vizuală, aspect ce trebuie corectat prin noul PUG și regulamentul local.

[Qo9PRM]<->[Titlu]: *proiecte de valorificare a patrimoniului*

Declansator: TMO1CTVo2 / TMO3CTVo2

Question: Există proiecte concrete în derulare sau în pregătire pentru restaurarea, punerea în valoare sau integrarea în circuit turistic a monumentelor și tradițiilor locale? Ce rol poate juca PUG-ul în facilitarea acestor proiecte?

Explicație: (C – proiecte în lucru / plan) Întrebarea vizează identificarea inițiativelor active și modul în care planificarea urbanistică poate sprijini, prin reglementări sau alocare de funcțiuni, eforturile de valorificare a patrimoniului.

Răspuns: Există inițiative de valorificare turistică a patrimoniului local, inclusiv prin integrarea acestuia în trasee viticole și culturale. PUG-ul poate sprijini aceste demersuri prin delimitarea zonelor de interes și reglementări favorabile.

[Q10PRM]<->[Titlu]: *viziune5anipatrimoniucaresursa*

Declansator: TM03\_CTV02

Question: În următorii 5 ani, cum poate fi transformat patrimoniul cultural (material și imaterial) dintr-o simplă obligație de conservare într-o resursă activă pentru dezvoltarea comunitară și turistică a comunei Crețeni?

Explicație: (D – viziune scurtă, 5 ani) Se explorează viziunea pragmatică a administrației privind rolul economic și social al patrimoniului, trecând de la o abordare pasivă la una activă, generatoare de valoare.

Răspuns: În următorii 5 ani, patrimoniul poate deveni o resursă economică reală prin evenimente tematice, turism viticol și promovare coordonată. Accentul trebuie pus pe calitate și autenticitate, nu pe dezvoltare agresivă.

[Q11PRM]<->[Titlu]: *viziune10anibrandculturallocal*

Declansator: TM02CTV02 / TM03CTV02

Question: Ce elemente de identitate culturală (ex: tradiția viticolă, arhitectura, evenimente) ar trebui cultivate în următorii 10 ani pentru a construi un brand cultural distinct al comunei Crețeni în contextul "Dealurile Drăgășaniului"?

Explicație: (E – viziune medie, 10 ani) Întrebarea urmărește identificarea elementelor de unicitate și definirea unei strategii pe termen mediu pentru construirea unei imagini de marcă bazate pe specificul cultural local.

Răspuns: Tradiția viticolă, peisajul colinar și evenimentele locale reprezintă elementele centrale ale brandului cultural al comunei Crețeni și trebuie promovate unitar și coerent.

[Q12PRM]<->[Titlu]: *viziune20anitranmiterea\_mostenirii*

Declansator: TM01CTV02 / TM03CTV02

Question: Peste 20 de ani, cum vă asigurați că noile generații vor cunoaște, vor prețui și vor continua tradițiile și istoria locală? Ce rol ar trebui să joace școala, administrația și spațiul public în transmiterea acestei moșteniri?

Explicație: (F – viziune lungă, 20+ ani) Se investighează viziunea pe termen lung privind sustenabilitatea identității culturale și mecanismele instituționale și comunitare necesare pentru transmiterea inter-generațională a patrimoniului.

Răspuns: Transmiterea tradițiilor către noile generații trebuie susținută printr-un parteneriat constant între școală, administrație și comunitate. În fiecare an organizăm „Zilele Comunei” și alte festivaluri dedicate viticulturii și tradițiilor locale, care consolidează identitatea culturală. Pe termen lung, spațiul public, școala și evenimentele culturale trebuie să devină piloni activi ai continuității istorice și valorilor locale.

[Q13PRM]<->[Titlu]: *lecții învățate atragerea investițiilor*

Declansator: TMO1\_CTV03

Question: Care au fost cele mai de succes (și cele mai puțin reușite) încercări ale administrației din ultimii ani de a atrage investitori în comună? Ce a funcționat și ce nu a funcționat în dialogul cu mediul de afaceri?

Explicație: (A – retrospectivă) Întrebarea urmărește să extragă lecții concrete din experiența trecută, pentru a înțelege ce factori favorizează sau blochează, în practică, atragerea de investiții în mediul rural.

Răspuns: Atragerea investițiilor a fost posibilă în zonele unde infrastructura este funcțională și cadrul urbanistic este clar. Un exemplu concret este investiția recentă a companiei Euro Market, care confirmă potențialul comunei. În schimb, lipsa utilităților complete și procedurile administrative complexe au reprezentat obstacole în alte situații. Lecția principală este că predictibilitatea și infrastructura sunt decisive în dialogul cu mediul de afaceri.

[Q14PRM]<->[Titlu]: *obstacole actuale dezvoltare economică*

Declansator: TMO2\_CTV03

Question: Din perspectiva administrației, care sunt cele mai mari 3 obstacole cu care se confruntă un antreprenor local sau un investitor extern care ar dori să deschidă o afacere în Crețeni (ex: birocrație, lipsa utilităților, forță de muncă necalificată)?

Explicație: (B – situație actuală) Se dorește o diagnoză onestă a barierelor administrative, de infrastructură și de capital uman care frânează în prezent dezvoltarea economică, din punctul de vedere al celor care trebuie să le gestioneze.

Răspuns: Cele mai mari obstacole pentru investitori sunt birocrația excesivă la nivel central, care prelungește termenele de avizare, și deficitul de forță de muncă calificată la nivel local. Aceste două

elemente afectează direct ritmul investițiilor. La nivel local, încercăm să compensăm prin sprijin administrativ și dialog constant cu mediul de afaceri.

[Q15PRM]<->[Titlu]: *proiectedeinfrastructuraeconomica*

Declansator: *TM01CTV03 / TM04CTV03*

Question: Ce proiecte de infrastructură de afaceri (ex: parc industrial mic, incubator, piață modernizată) sunt în plan sau în discuție și cum ar trebui PUG-ul să pregătească teritoriul pentru a le găzdui în mod optim?

Explicație: (C – proiecte în lucru / plan) Întrebarea caută să identifice inițiativele economice concrete și să determine ce reglementări urbanistice (funcțiuni, accesibilitate, rețele) sunt necesare pentru a le face posibile și eficiente.

Răspuns: Nu există parc industrial, însă analizăm amenajarea unor spații pentru activități economice mici și servicii locale. PUG-ul trebuie să prevadă zone dedicate și acces facil.

[Q16PRM]<->[Titlu]: *viziune5anicresterea\_competitivitatii*

Declansator: *TM02CTV03 / TM03CTV03*

Question: Ce măsuri strategice pe termen scurt (5 ani) poate lua administrația, prin PUG și alte politici, pentru a crește competitivitatea economică a comunei, în special în domeniul viticol și turistic?

Explicație: (D – viziune scurtă, 5 ani) Se investighează strategia pragmatică a administrației pentru valorificarea celor mai evidente atuuri economice ale comunei, într-un orizont de timp realist.

Răspuns: Pe termen scurt, competitivitatea poate fi crescută prin sprijinirea viticulturii, turismului și printr-o administrație mai eficientă și orientată spre sprijinirea mediului privat.

[Q17PRM]<->[Titlu]: *viziune10anidiversificare\_economica*

Declansator: *TM01CTV03 / TM02CTV03*

Question: Peste un deceniu, ce noi sectoare economice (ex: producție ușoară, servicii IT, logistică) ar putea fi dezvoltate în Crețeni pentru a reduce dependența de agricultură și pentru a oferi locuri de muncă mai diverse?

Explicație: (E – viziune medie, 10 ani) Întrebarea explorează viziunea pe termen mediu privind diversificarea structurală a economiei locale, un obiectiv esențial pentru o dezvoltare robustă și rezilientă.

Răspuns: Pe termen mediu, pot apărea servicii conexe viticulturii, turismului și procesării locale, care să creeze locuri de muncă și valoare adăugată în comună.

[Q18PRM]<->[Titlu]: *viziune20aniroleconomicregional*

Declansator: TMO3\_CTV03

Question: În orizontul 2045, ce rol economic specific ar trebui să joace comuna Crețeni în micro-regiunea Drăgășani și în județ? Ar trebui să devină un pol de excelență viticolă, un hub logistic sau un model de dezvoltare rurală multifuncțională?

Explicație: (F – viziune lungă, 20+ ani) Se urmărește definirea unei identități și a unei specializări economice pe termen foarte lung, care să ofere o direcție clară și coerentă tuturor eforturilor de planificare.

Răspuns: Până în 2045, Crețeni trebuie să fie recunoscută ca un pol viticol și turistic al zonei Drăgășani, cu economie diversificată și infrastructură modernă.

[Q19PRM]<->[Titlu]: *lectiivinvatatedinpolitici\_agricole*

Declansator: TMO1CTV04 / TMO2CTV04

Question: Din experiența ultimilor ani, ce politici sau programe de sprijin pentru agricultori (locale sau naționale) au avut cel mai mare impact pozitiv în comuna Crețeni și care s-au dovedit ineficiente sau greu de accesat?

Explicație: (A – retrospectivă) Întrebarea dorește să evalueze, din perspectiva administrației locale, eficacitatea reală a diverselor instrumente de sprijin agricol, pentru a înțelege ce funcționează în context local.

Răspuns: Programele dedicate viticulturii au avut cel mai mare impact pozitiv. Cele cu proceduri excesiv de birocratice au fost mai puțin accesate și eficiente.

[Q20PRM]<->[Titlu]: *problemeactualegestiunefond\_funciar*

Declansator: TMO4\_CTV04

Question: Care sunt cele mai frecvente și dificile probleme legate de fondul funciar cu care se confruntă administrația în prezent (ex: fragmentarea excesivă a proprietăților, terenuri abandonate, litigii, dificultăți în implementarea cadastrului)?

Explicație: (B – situație actuală) Se caută o diagnoză a problemelor structurale ale fondului funciar, care pot bloca atât dezvoltarea agricolă, cât și proiectele de infrastructură sau investiții.

Răspuns: În prezent, una dintre principalele provocări rămâne fragmentarea proprietăților și situațiile juridice complexe ale unor terenuri. Totuși, cadastrul sistematic a fost realizat prin trei finanțări succesive obținute prin programul național oferit de ANCPI, ceea ce a clarificat în mare parte situația juridică și a facilitat implementarea proiectelor de investiții.

[Q21PRM]<->[Titlu]: *proiecteinderulareinfrastructura\_agricola*

Declansator: *TM01CTVo4 / TM03CTVo4*

Question: Există proiecte în derulare sau planificate pentru îmbunătățirea infrastructurii agricole (ex: drumuri de exploatare, sisteme de irigații, perdele forestiere) și cum ar trebui PUG-ul să le integreze și să le sprijine?

Explicație: (C – proiecte în lucru / plan) Întrebarea vizează corelarea planificării teritoriale cu investițiile specifice în infrastructura agricolă, pentru a asigura o abordare integrată a dezvoltării rurale.

Răspuns:

Dezvoltarea drumurilor agricole și realizarea perdelelor verzi sunt prioritare pentru susținerea viticulturii și protecția solului. Aceste investiții trebuie integrate coerent în PUG și corelate cu strategia agricolă locală.

[Q22PRM]<->[Titlu]: *viziune5aniasocieresicomasare*

Declansator: *TM01CTVo4 / TM02CTVo4*

Question: În următorii 5 ani, ce mecanisme administrative sau fiscale ar putea stimula comasarea terenurilor și asocierea micilor producători agricoli pentru a crește eficiența și accesul la piață?

Explicație: (D – viziune scurtă, 5 ani) Se explorează instrumentele pragmatice pe care administrația locală le poate utiliza pentru a încuraja restructurarea și modernizarea sectorului agricol.

Răspuns:

Asocierea producătorilor poate fi stimulată prin facilități fiscale locale, sprijin administrativ și promovarea cooperării. Consolidarea exploatațiilor este esențială pentru creșterea competitivității viticulturii din Crețeni.

[Q23PRM]<->[Titlu]: *viziune10aniagricultura\_performanta*

Declansator: *TM01CTVo4 / TM03CTVo4*

Question: Cum ar trebui să arate sectorul agricol al comunei Crețeni peste un deceniu pentru a fi competitiv: un peisaj dominat de ferme mari, specializate, sau o rețea de ferme de familie modernizate, orientate spre produse de nișă și ecologice?

Explicație: (E – viziune medie, 10 ani) Întrebarea deschide o dezbatere strategică despre modelul de dezvoltare agricolă pe termen mediu, cu implicații majore asupra structurii sociale și a peisajului.

Răspuns:

Modelul dorit este cel al fermelor de familie modernizate, orientate spre produse de calitate și certificare. Accentul trebuie pus pe valoare adăugată, nu pe volum.

[Q24PRM]<->[Titlu]: *viziune20anisecuritatealimentarasi\_peisaj*

Declansator: *TM02CTV04 / TM03CTV04*

Question: Pe termen foarte lung (20+ ani), cum poate PUG-ul să asigure un echilibru durabil între securitatea alimentară (producție agricolă intensivă) și protecția peisajului viticol și a ecosistemelor forestiere?

Explicație: (F – viziune lungă, 20+ ani) Se investighează viziunea pe termen lung privind rolul multifuncțional al teritoriului agricol, care trebuie să fie simultan productiv, ecologic echilibrat și estetic valoros.

Răspuns: PUG-ul trebuie să asigure un echilibru între producția agricolă și protecția peisajului viticol, evitând fragmentarea excesivă și construcțiile improprii în zonele agricole.

[Q25PRM]<->[Titlu]: *lectiivinvatatedinevolutia\_demografica*

Declansator: *TM01\_CTV05*

Question: Analizând datele recensămintelor din ultimii 20 de ani, care este cea mai importantă lecție pe care administrația a învățat-o despre cauzele și consecințele declinului demografic din comuna Crețeni?

Explicație: (A – retrospectivă) Întrebarea solicită o reflecție strategică asupra unui fenomen de lungă durată, pentru a înțelege ce tipuri de intervenții s-au dovedit ineficiente și care ar putea fi direcțiile viitoare.

Răspuns: Declinul demografic este determinat de migrația tinerilor și lipsa oportunităților economice locale. Este necesară crearea de locuri de muncă și condiții atractive de locuire.

[Q26PRM]<->[Titlu]: *provocariactualecoeziunesociala*

Declansator: *TM02CTV05 / TM03CTV05*

Question: Care sunt cele mai mari provocări la adresa coeziunii sociale în prezent (ex: conflicte inter-generaționale, izolarea vârstnicilor, integrarea grupurilor vulnerabile, lipsa de implicare a tinerilor) și ce rol poate avea administrația în atenuarea lor?

Explicație: (B – situație actuală) Se urmărește o diagnoză a "țesutului social" al comunității, identificând punctele de fractură și rolul pe care administrația publică îl poate juca în consolidarea legăturilor comunitare.

Răspuns: Izolarea vârstnicilor și participarea redusă a tinerilor sunt provocări majore. Administrația trebuie să sprijine coeziunea socială prin proiecte comunitare și servicii sociale adecvate.

[Q27PRM]<->[Titlu]: *proiectedesprijncomunitar*

Declansator: *TM02\_CTV05*

Question: Ce proiecte sau programe de sprijin pentru tineri, vârstnici sau familii defavorizate sunt în derulare și ce nevoi de infrastructură (ex: centru de zi, locuințe sociale, spații comunitare) generează aceste programe, care ar trebui prevăzute în PUG?

Explicație: (C – proiecte în lucru / plan) Întrebarea leagă politicile sociale active de planificarea spațială, asigurând că infrastructura necesară implementării acestora este prevăzută în mod coerent în PUG.

Răspuns: În prezent, în comună funcționează deja un centru comunitar multifuncțional, care sprijină integrarea socială și desfășurarea de activități educaționale și sociale. Pe termen mediu, ne dorim înființarea unui centru de zi dedicat vârstnicilor și persoanelor vulnerabile, investiție care trebuie corelată cu prevederile PUG privind infrastructura socială.

[Q28PRM]<->[Titlu]: *viziune5anirevitalizare\_demografica*

Declansator: *TM01CTV05 / TM04CTV05*

Question: Ce set de măsuri concrete (urbanistice, fiscale, sociale) poate implementa administrația în următorii 5 ani pentru a încetini declinul demografic și, eventual, pentru a atrage noi locuitori, în special familii tinere?

Explicație: (D – viziune scurtă, 5 ani) Se caută identificarea unui pachet de politici pragmatice și integrate, cu impact pe termen scurt, care să facă comuna mai atractivă din punct de vedere rezidențial.

Răspuns: Pentru a atrage familii tinere, trebuie dezvoltate servicii publice de calitate, infrastructură modernă și oportunități economice locale.

[Q29PRM]<->[Titlu]: *viziune10anistructurasocialadorita*

Declansator: *TM03CTV05 / TM04CTV05*

Question: Peste 10 ani, cum ar trebui să arate o comunitate vibrantă în Crețeni? Ce profil socio-profesional (ex: meșteșugari, antreprenori agricoli, specialiști care lucrează remote) ar trebui încurajat pentru a asigura diversitatea și dinamismul social?

Explicație: (E – viziune medie, 10 ani) Întrebarea explorează modelul social dorit pe termen mediu, depășind simpla analiză demografică și abordând calitatea și diversitatea capitalului uman.

Răspuns: Comunitatea ideală include viticultori performanți, antreprenori locali și specialiști care pot lucra remote, contribuind la diversificarea economiei locale.

[Q30PRM]<->[Titlu]: *viziune20anicomunitate\_rezilienta*

Declansator: *TM01CTV05 / TM03CTV05*

Question: Pe termen foarte lung, ce anume va face comunitatea din Crețeni rezilientă și capabilă să se adapteze la șocuri viitoare (demografice, economice, climatice)? Ce rol joacă participarea civică și capitalul social în această viziune?

Explicație: (F – viziune lungă, 20+ ani) Se investighează viziunea strategică asupra factorilor de reziliență pe termen lung, punând accent pe importanța capacității de auto-organizare și a solidarității comunitare.

Răspuns: Reziliența comunității se bazează pe solidaritate, participare civică și o economie diversificată, capabilă să facă față schimbărilor.

[Q31PRM]<->[Titlu]: *lectiinvatatedindezvoltarea\_rezidentiala*

Declansator: *TM01CTV06 / TM03CTV06*

Question: Analizând construcțiile noi și reabilitările din ultimii 10 ani, care sunt principalele greșeli (ex: de amplasare, de stil arhitectural) care ar trebui evitate pe viitor și ce exemple de bune practici ar trebui încurajate prin noul RLU?

Explicație: (A – retrospectivă) Întrebarea solicită o evaluare critică a dezvoltării rezidențiale recente, pentru a fundamenta viitoarele reglementări pe lecții concrete învățate din experiența locală.

Răspuns: Experiența arată că amplasarea necorespunzătoare a construcțiilor afectează peisajul. Integrarea armonioasă în specificul viticol este esențială.

[Q32PRM]<->[Titlu]: *problemeactualeinlocuire*

Declansator: *TM01CTVo6 / TM04CTVo6*

Question: Care sunt cele mai stringente probleme de locuire cu care se confruntă cetățenii în prezent (ex: starea precară a unor locuințe, lipsa utilităților în anumite zone, presiunea de a construi în extravilan, conflicte de vecinătate)?

Explicație: (B – situație actuală) Se urmărește o diagnoză a problemelor curente din domeniul locuirii, așa cum sunt ele percepute la nivel administrativ, pentru a prioritiza soluțiile în PUG.

Răspuns: Principalele probleme de locuire sunt legate de necesitatea finalizării sistemului de canalizare în toate zonele comunei și de presiunea construirii în extravilan, fără infrastructură adecvată. Aceste aspecte impun reglementări ferme în PUG și corelarea strictă între dezvoltarea rezidențială și existența utilităților.

[Q33PRM]<->[Titlu]: *stadiulextinderii\_intravilanului*

Declansator: *TM02\_CTVo6*

Question: Care este stadiul actual al solicitărilor de extindere a intravilanului și care sunt criteriile pe care administrația le consideră prioritare în aprobarea acestora (ex: asigurarea accesului la utilități, continuitatea cu țesutul existent, evitarea zonelor de risc)?

Explicație: (C – proiecte în lucru / plan) Întrebarea vizează înțelegerea politicii actuale a administrației privind extinderea teritorială a zonelor construibile, pentru a asigura o abordare coerentă și sustenabilă în noul PUG.

Răspuns: Extinderea intravilanului este analizată punctual și trebuie realizată doar în zone cu infrastructură existentă, continuitate urbană logică și fără riscuri naturale. În același timp, prin noul PUG avem în vedere delimitarea unor zone dedicate dezvoltării turistice, pentru a valorifica potențialul viticol și peisagistic al comunei în mod organizat și sustenabil.

[Q34PRM]<->[Titlu]: *viziune5anicalitatea\_locuirii*

Declansator: *TM01CTVo6 / TM03CTVo6*

Question: Ce măsuri concrete pot fi luate în următorii 5 ani pentru a îmbunătăți calitatea generală a locuirii în comună, atât în ceea ce privește fondul construit existent, cât și noile dezvoltări?

Explicație: (D – viziune scurtă, 5 ani) Se caută identificarea unor obiective pragmatice și a unor instrumente administrative (fiscale, urbanistice) pentru creșterea calității habitatului pe termen scurt.

Răspuns: Reabilitarea fondului construit este prioritară pentru menținerea atractivității comunei.

[Q35PRM]<->[Titlu]: viziune10anistructura\_rezidentiala

Declansator: TMO2\_CTVo6

Question: Peste 10 ani, ar trebui comuna Crețeni să încurajeze un singur tip de dezvoltare rezidențială (ex: gospodării tradiționale, extinse) sau ar trebui să permită o diversificare a tipologiilor de locuire (ex: locuințe pentru tineri, case de vacanță, locuințe protejate)?

Explicație: (E – viziune medie, 10 ani) Întrebarea deschide discuția despre modelul de dezvoltare rezidențială pe termen mediu, în corelare cu tendințele demografice și economice.

Răspuns: Este necesară diversificarea locuirii: gospodării tradiționale, locuințe pentru tineri și unități turistice de mici dimensiuni.

[Q36PRM]<->[Titlu]: viziune20anihabitatruralmodel

Declansator: TMO2CTVo6 / TMO3CTVo6

Question: Cum ar arăta, în viziunea dumneavoastră, un habitat rural model în Crețeni peste 20 de ani, care să îmbine armonios tradiția cu modernitatea și să ofere o calitate superioară a vieții, devenind un exemplu în regiune?

Explicație: (F – viziune lungă, 20+ ani) Se investighează viziunea ideală, pe termen foarte lung, privind calitatea și caracterul mediului construit, stabilind un standard de excelență spre care să tindă planificarea.

Răspuns: Habitatul rural model trebuie să combine tradiția viticolă cu confortul modern și eficiența energetică.

[Q37PRM]<->[Titlu]: lectiiinvatateserviciipublice

Declansator: TMO1CTVo7 / TMO2CTVo7

Question: Din experiența ultimului deceniu, care investiții în servicii publice (școli, dispensar, cămin cultural) au avut cel mai mare impact pozitiv asupra comunității și care au fost cele mai mari provocări în administrarea și întreținerea acestora?

Explicație: (A – retrospectivă) Întrebarea urmărește să evalueze rentabilitatea socială a investițiilor publice trecute și să identifice lecțiile administrative învățate în gestiunea dotărilor de interes general.

Răspuns: Investițiile în școală și cămin cultural au consolidat viața comunitară. Provocarea rămâne asigurarea întreținerii pe termen lung.

[Q38PRM]<->[Titlu]: deficitul actual de dotări publice

Declansator: TMO3CTV07 / TMO4CTV07

Question: Care este, în opinia dumneavoastră, cel mai mare deficit de dotări publice cu care se confruntă comuna în prezent (ex: lipsa unei săli de sport, un parc inadecvat, un centru pentru vârstnici) și care sunt obstacolele în realizarea acestora?

Explicație: (B – situație actuală) Se solicită identificarea nevoilor neacoperite în materie de echipamente publice, pentru a stabili prioritățile de investiții în PUG.

Răspuns: Lipsa unei săli de sport și a unor facilități pentru activități recreative este un deficit important.

[Q39PRM]<->[Titlu]: proiecte de investiții în servicii publice

Declansator: TMO1CTV07 / TMO2CTV07

Question: Ce proiecte de modernizare sau construire de noi dotări publice sunt în curs de pregătire (ex: reabilitare școală, construire centru de zi) și ce rezerve de teren sau cerințe de amplasare ar trebui prevăzute în PUG pentru acestea?

Explicație: (C – proiecte în lucru / plan) Întrebarea are rolul de a asigura corelarea dintre planurile de investiții ale administrației și planificarea spațială, rezervând din timp terenurile necesare.

Răspuns: Printre proiectele prioritare se află modernizarea infrastructurii educaționale și realizarea unei săli de sport. De asemenea, este avută în vedere dezvoltarea unui centru de zi pentru vârstnici. Noul PUG trebuie să asigure rezervele de teren și amplasamentele adecvate pentru aceste dotări publice.

[Q40PRM]<->[Titlu]: viziune 5 ani accesibilitate servicii

Declansator: TMO2CTV07 / TMO4CTV07

Question: În următorii 5 ani, ce măsuri concrete se pot lua pentru a îmbunătăți accesul tuturor cetățenilor, în special al celor din satele mai izolate sau al persoanelor cu mobilitate redusă, la serviciile publice esențiale?

Explicație: (D – viziune scurtă, 5 ani) Se explorează soluții pragmatice pentru creșterea echității teritoriale în ceea ce privește accesul la dotările și serviciile de interes general.

Răspuns: În comuna Crețeni nu există sate izolate în sens strict, însă pot apărea dificultăți pentru persoanele vârstnice sau cu mobilitate redusă. În următorii ani, putem îmbunătăți accesibilitatea prin digitalizarea serviciilor, programări eficiente și, la nevoie, soluții punctuale de sprijin pentru transport sau asistență comunitară.

[Q41PRM]<->[Titlu]: *viziune10animodeldeservicii\_rurale*

Declansator: *TM01CTV07 / TM03CTV07*

Question: Peste 10 ani, ce tip de servicii publice ar trebui să definească comuna Crețeni? Ar trebui să se concentreze pe servicii de bază de înaltă calitate sau să încerce să dezvolte și servicii specializate, eventual în parteneriat cu comunele vecine?

Explicație: (E – viziune medie, 10 ani) Se deschide o discuție strategică despre modelul de dezvoltare a serviciilor publice, între specializare și diversificare, în contextul resurselor limitate din mediul rural.

Răspuns: Crețeni trebuie să ofere servicii publice de bază de calitate și să dezvolte parteneriate regionale pentru servicii specializate.

[Q42PRM]<->[Titlu]: *viziune20anicomunitateeducatasi\_sanatoasa*

Declansator: *TM01CTV07 / TM02CTV07*

Question: Pe termen foarte lung (20+ ani), ce investiții în educație și sănătate sunt absolut necesare pentru a garanta că Crețeni va fi o comunitate formată din cetățeni sănătoși, bine educați și activi?

Explicație: (F – viziune lungă, 20+ ani) Întrebarea investighează viziunea pe termen lung asupra rolului serviciilor publice în modelarea capitalului uman al comunității, considerat pilonul dezvoltării durabile.

Răspuns: Investițiile în educație și sănătate sunt fundamentale pentru stabilitatea și dezvoltarea comunității.

[Q43PRM]<->[Titlu]: *lectiînvatatedinmodernizarea\_drumurilor*

Declansator: *TM01\_CTV08*

Question: Care sunt cele mai importante lecții învățate din proiectele anterioare de modernizare a drumurilor comunale sau județene, în ceea ce privește calitatea lucrărilor, durabilitatea și impactul asupra comunității?

Explicație: (A – retrospectivă) Întrebarea vizează capitalizarea experienței administrative în gestionarea proiectelor de infrastructură rutieră, pentru a îmbunătăți viitoarele intervenții.

Răspuns: Controlul calității lucrărilor și planificarea coerentă sunt esențiale pentru durabilitatea investițiilor în infrastructură

[Q44PRM]<->[Titlu]: punctenegreinareteauadetransport

Declansator: TMO3\_CTVo8

Question: Care sunt, în prezent, cele mai critice "puncte negre" ale rețelei de transport din comună (ex: tronsoane de drum degradate, intersecții periculoase, zone fără trotuare, lipsa stațiilor de transport public) care necesită intervenție prioritară?

Explicație: (B – situație actuală) Se solicită o ierarhizare a problemelor de mobilitate, din perspectiva celor care gestionează zilnic infrastructura și siguranța circulației.

Răspuns: În prezent, cele mai critice probleme sunt anumite tronsoane de drum degradate, lipsa trotuarelor în zonele circulat și necesitatea modernizării sau amenajării unor stații de autobuz corespunzătoare. Aceste aspecte influențează direct siguranța pietonilor și confortul transportului public și necesită intervenții prioritare.

[Q45PRM]<->[Titlu]: proiectedemobilitatein\_plan

Declansator: TMO1CTVo8 / TMO2CTVo8

Question: Ce proiecte de infrastructură de transport sau de îmbunătățire a mobilității sunt planificate (asfaltări, trotuare, piste de biciclete) și cum ar trebui acestea prioritizate și integrate într-un plan de mobilitate durabilă la nivelul PUG?

Explicație: (C – proiecte în lucru / plan) Întrebarea urmărește să obțină o imagine de ansamblu a investițiilor planificate în mobilitate și să asigure o abordare strategică, nu punctuală, a acestora.

Răspuns: Mobilitatea trebuie abordată integrat, cu trotuare, semnalizare și iluminat adecvat.

[Q46PRM]<->[Titlu]: viziune5anisigurantasiaccesibilitate

Declansator: TMO3CTVo8 / TMO4CTVo8

Question: În următorii 5 ani, ce măsuri concrete pot fi implementate pentru a crește semnificativ siguranța pietonilor și a bicicliștilor și pentru a îmbunătăți accesul la transportul public pentru locuitorii din toate satele?

Explicație: (D – viziune scurtă, 5 ani) Se investighează obiectivele pragmatice ale administrației pe termen scurt în ceea ce privește mobilitatea sigură și echitabilă.

Răspuns: În următorii 5 ani, siguranța pietonilor și a bicicliștilor poate fi crescută prin realizarea de trotuare în zonele circulate, marcaje și treceri de pietoni bine semnalizate, limitatoare de viteză și extinderea iluminatului public în punctele vulnerabile. De asemenea, modernizarea stațiilor de transport public va îmbunătăți accesibilitatea pentru toți locuitorii.

[Q47PRM]<->[Titlu]: *viziune10anitransport\_integrat*

Declansator: *TM02\_CTV08*

Question: Peste un deceniu, cum ar trebui să arate un sistem de transport public eficient pentru o comună rurală ca Crețeni? Ar trebui să se bazeze pe rute fixe, pe un sistem de transport la cerere (flexibil) sau pe o combinație cu comunele vecine?

Explicație: (E – viziune medie, 10 ani) Se explorează soluții inovatoare și adaptate contextului rural pentru organizarea transportului public pe termen mediu.

Răspuns: Transportul public trebuie adaptat nevoilor reale și integrat regional.

[Q48PRM]<->[Titlu]: *viziune20aniconectivitate\_totala*

Declansator: *TM01CTV08 / TM03CTV08*

Question: În orizontul 2045, cum imaginați o comună Crețeni perfect conectată, în care deplasările motorizate sunt reduse la minimum, iar spațiul public este redat pietonilor și interacțiunilor sociale?

Explicație: (F – viziune lungă, 20+ ani) Întrebarea provoacă o reflecție asupra unui model ideal de mobilitate durabilă, care să schimbe paradigma actuală centrată pe automobil și să prioritizeze calitatea vieții.

Răspuns: În orizontul 2045, comuna Crețeni ar trebui să încurajeze mobilitatea durabilă, prin prioritizarea mersului pe jos și a utilizării bicicletei, reducând treptat dependența de autoturism. Spațiul public trebuie redat pietonilor, prin trotuare sigure, zone verzi și trasee dedicate, care să favorizeze interacțiunea socială și un stil de viață sănătos.

[Q49PRM]<->[Titlu]: *lectiïinvatateextindereretele*

Declansator: *TM01CTV09 / TM02CTV09*

Question: Din experiența proiectelor de extindere a rețelelor de apă, canalizare sau electricitate, care au fost cele mai mari dificultăți (tehnice, financiare, de colaborare cu operatorii) și cum pot fi evitate în proiectele viitoare, precum cel de gaze naturale?

Explicație: (A – retrospectivă) Întrebarea vizează identificarea obstacolelor recurente în proiectele de utilități, pentru a optimiza planificarea și implementarea viitoarelor rețele.

Răspuns: Coordonarea cu operatorii de utilități și asigurarea finanțării au fost principalele dificultăți.

[Q50PRM]<->[Titlu]: *deficitul actual de utilitati*

Declansator: *TM03CTV09 / TM04CTV09*

Question: În afara lipsei rețelei de gaze, care sunt cele mai presante deficite sau disfuncționalități ale rețelelor de utilități existente (ex: zone fără presiune la apă, căderi de tensiune, acoperire slabă a internetului)?

Explicație: (B – situație actuală) Se solicită o diagnoză a stării tehnice și a acoperirii rețelelor edilitare, pentru a identifica zonele care necesită modernizări sau extinderi prioritare.

Răspuns: În afara lipsei rețelei de gaze, principalele disfuncționalități țin de rețelele electrice învechite, care generează frecvent căderi de tensiune și afectează stabilitatea alimentării. Procesul de modernizare este îngreunat de proceduri administrative complexe și de faptul că investițiile sunt gestionate preponderent la nivel național, ceea ce limitează intervenția directă a administrației locale.

[Q51PRM]<->[Titlu]: *proiectul rețelei de gaze*

Declansator: *TM03\_CTV09*

Question: Care este stadiul actual al proiectului de introducere a rețelei de gaze naturale și ce impact va avea acesta asupra dezvoltării urbanistice, a economiei locale și a mediului? Ce măsuri pregătitoare trebuie incluse în PUG?

Explicație: (C – proiecte în lucru / plan) Fiind o investiție strategică majoră, întrebarea urmărește să ancoreze PUG-ul în realitatea acestui proiect, planificând coridoarele tehnice și anticipând efectele.

Răspuns: Introducerea rețelei de gaze naturale reprezintă un proiect strategic, care va stimula economia locală, va reduce costurile pentru gospodării și va crește confortul locuirii. Totodată, această investiție poate contribui la atragerea și stabilizarea tinerilor în comună, oferind condiții

moderne de trai. În PUG trebuie prevăzute coridoarele tehnice și zonele de extindere corelate cu această infrastructură.

[Q52PRM]<->[Titlu]: *viziune5aniutilitatipentrutoti*

Declansator: *TM01CTV09 / TM04CTV09*

Question: În următorii 5 ani, ce strategii pot fi adoptate pentru a asigura accesul echitabil al tuturor gospodăriilor la utilitățile de bază (apă, canal, internet), inclusiv prin soluții alternative (neconvenționale) pentru zonele izolate?

Explicație: (D – viziune scurtă, 5 ani) Se explorează soluții pragmatice pentru atingerea obiectivului de acoperire universală cu servicii esențiale, luând în considerare și soluții descentralizate.

Răspuns: În prezent, rețeaua de apă și canal este realizată în proporție de aproximativ 90%, ceea ce reprezintă un progres major pentru comună. În următorii ani, obiectivul este finalizarea integrală a acoperirii și, acolo unde este necesar, adoptarea unor soluții alternative, precum sisteme individuale eficiente și utilizarea energiei regenerabile pentru gospodării.

[Q53PRM]<->[Titlu]: *viziune10aniinfrastructura\_moderna*

Declansator: *TM02CTV09 / TM03CTV09*

Question: Peste un deceniu, cum ar trebui să arate infrastructura edilitară a comunei Crețeni pentru a fi considerată modernă și rezilientă (ex: rețele inteligente, monitorizare digitală, surse de energie regenerabilă integrate)?

Explicație: (E – viziune medie, 10 ani) Întrebarea vizează definirea unui standard de calitate și inovație pentru infrastructura tehnică a comunei pe termen mediu.

Răspuns: O infrastructură modernă presupune rețele monitorizate digital și utilizarea energiei regenerabile.

[Q54PRM]<->[Titlu]: *viziune20aniaautonomie\_energetica*

Declansator: *TM02CTV09 / TM03CTV09*

Question: În perspectiva tranziției energetice, cum ar putea comuna Crețeni să evolueze pe termen foarte lung (20+ ani) către o mai mare autonomie energetică, valorificând resursele locale (solare, biomasă)?

Explicație: (F – viziune lungă, 20+ ani) Se investighează viziunea strategică pe termen lung privind securitatea și sustenabilitatea energetică a comunității.

Răspuns: Autonomia energetică poate fi crescută prin proiecte fotovoltaice și eficiență energetică.

[Q55PRM]<->[Titlu]: *lectiivinvatatedinevenimente\_extreme*

Declansator: *TM01CTV10 / TM04CTV10*

Question: Amintindu-vă de evenimente trecute (ex: inundații, ninsori abundente, secetă), care au fost cele mai mari vulnerabilități ale comunei și cele mai eficiente răspunsuri ale administrației în gestionarea acestor crize?

Explicație: (A – retrospectivă) Întrebarea urmărește să extragă lecții practice din experiența directă cu situații de urgență, pentru a îmbunătăți planurile de prevenire și intervenție.

Răspuns: Principalele vulnerabilități identificate în ultimii ani au fost perioadele de secetă prelungită și riscurile punctuale generate de ploii abundente. Seceta a afectat în special agricultura și resursele de apă. Răspunsul administrației a constat în măsuri de prevenție, monitorizare și intervenții rapide, iar lecția principală este necesitatea unei planificări preventive și a investițiilor constante în infrastructură.

[Q56PRM]<->[Titlu]: *evaluareariscurilor\_actuale*

Declansator: *TM01CTV10 / TM02CTV10*

Question: Care sunt, în percepția dumneavoastră, cele mai mari trei riscuri (naturale sau tehnologice) la care este expusă comuna în prezent și care este nivelul de pregătire al administrației pentru a le face față?

Explicație: (B – situație actuală) Se solicită o ierarhizare subiectivă, dar informată, a riscurilor, pentru a înțelege prioritățile administrației în materie de siguranță și reziliență.

Răspuns: Riscurile majore sunt, seceta și avariile infrastructurii.

[Q57PRM]<->[Titlu]: *planuridepreveniresi\_interventie*

Declansator: *TM04\_CTV10*

Question: Ce planuri de prevenire, alertare și intervenție în caz de urgență sunt în vigoare și ce investiții sunt necesare (ex: sisteme de avertizare, dotări pentru pompieri voluntari) pentru a le face mai eficiente?

Explicație: (C – proiecte în lucru / plan) Întrebarea vizează evaluarea cadrului operațional existent pentru managementul dezastrelor și identificarea nevoilor de îmbunătățire.

Răspuns: Există planuri de intervenție, dar dotările trebuie modernizate.

[Q58PRM]<->[Titlu]: *viziune5anicomunitatemaisigura*

Declansator: *TM02CTV10 / TM03CTV10*

Question: În următorii 5 ani, ce măsuri concrete pot fi luate pentru a reduce vulnerabilitatea gospodăriilor și a infrastructurii critice la riscurile identificate și pentru a crește gradul de conștientizare și pregătire a populației?

Explicație: (D – viziune scurtă, 5 ani) Se caută identificarea unor acțiuni pragmatice, cu impact pe termen scurt, pentru creșterea siguranței fizice a comunității.

Răspuns: Consolidarea infrastructurii și informarea populației sunt prioritare.

[Q59PRM]<->[Titlu]: *viziune10anirezilienta\_integrata*

Declansator: *TM01CTV10 / TM04CTV10*

Question: Peste un deceniu, cum poate comuna Crețeni să integreze principiile de reziliență în toate politicile sale (urbanism, agricultură, social), astfel încât să poată absorbi și recupera mai eficient după orice tip de șoc?

Explicație: (E – viziune medie, 10 ani) Întrebarea explorează o abordare strategică și transversală a rezilienței, depășind simpla gestionare a situațiilor de urgență.

Răspuns: Reziliența trebuie integrată transversal în toate politicile publice.

[Q60PRM]<->[Titlu]: *viziune20aniadaptare\_proactiva*

Declansator: *TM04\_CTV10*

Question: În perspectiva unor schimbări climatice și sociale tot mai accentuate, ce transformări structurale ar fi necesare pe termen foarte lung (20+ ani) pentru a asigura adaptabilitatea și supraviețuirea pe termen lung a comunității din Crețeni?

Explicație: (F – viziune lungă, 20+ ani) Se investighează viziunea transformatoare a administrației privind adaptarea proactivă a întregului sistem socio-ecologic local la provocările viitorului.

Răspuns: Adaptarea comunei la schimbările economice și climatice presupune diversificarea activităților locale și investiții în infrastructură flexibilă. Crețeni trebuie să reducă dependența de un singur sector și să îmbine viticultura cu turismul, serviciile și energia verde, astfel încât comunitatea să rămână stabilă pe termen lung.

Adaptarea presupune diversificare economică și infrastructură flexibilă.

[Q61PRM]<->[Titlu]: *lectiivinvatatedinamenajareaspatiilorpublice*

Declansator: *TM01CTV11 / TM02CTV11*

Question: Analizând intervențiile punctuale din trecut asupra spațiilor publice (ex: amenajarea unui parc, a unui loc de joacă), ce a funcționat bine în termeni de utilizare și apreciere de către comunitate și ce greșeli de proiectare sau amplasare ar trebui evitate?

Explicație: (A – retrospectivă) Întrebarea urmărește să învețe din experiența practică a amenajării spațiilor de agrement, pentru a fundamenta viitoarele proiecte pe preferințele și nevoile reale ale utilizatorilor.

Răspuns: Amenajarea spațiilor publice trebuie realizată doar în urma consultării reale a comunității. Experiența arată că proiectele acceptate de cetățeni sunt mai bine întreținute și utilizate. Implicarea localnicilor încă din faza de concept este esențială.

[Q62PRM]<->[Titlu]: *deficitulactualdespatiiverzisi\_agrement*

Declansator: *TM01CTV11 / TM02CTV11*

Question: Care sunt cele mai mari lipsuri ale comunei în prezent în ceea ce privește spațiile verzi, locurile de joacă și facilitățile de sport/agrement, și unde considerați că ar fi cele mai potrivite amplasamente pentru a le dezvolta?

Explicație: (B – situație actuală) Se solicită o diagnoză a nevoilor de spații de recreere și o primă evaluare a oportunităților teritoriale pentru a răspunde acestor nevoi.

Răspuns: În prezent, există un deficit de spații verzi amenajate și facilități sportive moderne, în special pentru tineri. Avem în vedere modernizarea parcului existent și realizarea unei săli de sport, proiect aflat în curs de implementare. Aceste investiții trebuie corelate prin PUG cu amplasamente adecvate și zone dedicate recreerii.

[Q63PRM]<->[Titlu]: *proiecteinderularespatii\_verzi*

Declansator: *TM01CTV11 / TM04CTV11*

Question: Ce proiecte de amenajare peisagistică, parcuri sau coridoare verzi sunt în faza de planificare și ce rol poate avea PUG-ul în a le asigura coerența, accesibilitatea și integrarea în structura localității?

Explicație: (C – proiecte în lucru / plan) Întrebarea vizează identificarea investițiilor planificate și asigurarea suportului urbanistic necesar pentru implementarea lor cu succes.

Răspuns: Spațiile verzi existente trebuie conectate printr-o rețea coerentă de trasee pietonale și zone de recreere. PUG-ul trebuie să asigure continuitate și accesibilitate, nu doar existența unor zone verzi izolate.

[Q64PRM]<->[Titlu]: *viziune5anispatiupublicde\_calitate*

Declansator: TMO1CTV11 / TMO3CTV11

Question: În următorii 5 ani, ce intervenții prioritare sunt necesare pentru a crea o rețea de spații publice de calitate, care să încurajeze socializarea, mișcarea și contactul cu natura, și care să protejeze peisajul valoros?

Explicație: (D – viziune scurtă, 5 ani) Se caută definirea unui program de acțiune pe termen scurt pentru îmbunătățirea calității spațiului public, cu impact direct asupra stării de bine a comunității.

Răspuns: Prioritatea o reprezintă parcurile de proximitate și traseele pietonale sigure, care să deservească toate satele comunei. Acestea contribuie direct la sănătatea populației și la atractivitatea localității.

[Q65PRM]<->[Titlu]: viziune10aniinfrastructuraverdealbastra

Declansator: TMO4\_CTV11

Question: Peste un deceniu, cum ar putea fi integrată o "infrastructură verde-albastră" (parcuri, păduri, coridoare de-a lungul râurilor) în planificarea comunei, astfel încât aceasta să devină un element structural, nu doar un accesoriu?

Explicație: (E – viziune medie, 10 ani) Întrebarea explorează o abordare modernă a planificării, în care elementele naturale sunt tratate ca o infrastructură esențială, cu multiple beneficii (ecologice, sociale, de sănătate).

Răspuns: Infrastructura verde-albastră, incluzând cursurile de apă, spațiile verzi și zonele agricole, trebuie integrată strategic în planificare. Aceasta ajută la prevenirea inundațiilor și la menținerea echilibrului ecologic.

[Q66PRM]<->[Titlu]: viziune20anipeisajcaidentitate

Declansator: TMO3\_CTV11

Question: Pe termen foarte lung, cum poate peisajul (atât cel natural, cât și cel cultural-agricol) să devină principalul element de identitate și de mândrie locală pentru comuna Crețeni, un brand recunoscut la nivel regional?

Explicație: (F – viziune lungă, 20+ ani) Se investighează rolul strategic al peisajului în construcția identității pe termen lung a comunității.

Răspuns: Peisajul viticol este elementul identitar central al comunei Crețeni. Protejarea acestuia prin reguli clare de construire și utilizare a terenurilor este esențială pentru dezvoltarea durabilă și turistică.

[Q67PRM]<->[Titlu]: *lectiiinvatateguvernantalocala*

Declansator: *TM01CTV12 / TM02CTV12*

Question: Privind la ultimul ciclu administrativ, care au fost cele mai mari succese și cele mai mari eșecuri în materie de guvernanta locală (ex: în relația cu cetățenii, în implementarea proiectelor, în gestionarea bugetului)?

Explicație: (A – retrospectivă) Întrebarea solicită o auto-evaluare onestă a performanței administrative, pentru a identifica punctele tari și punctele slabe ale modului de funcționare a primăriei.

Răspuns: Principalele reușite administrative au fost atragerea de finanțări și implementarea proiectelor de infrastructură. Limitările țin de capacitatea administrativă redusă și de complexitatea legislației, care necesită permanent adaptare.

[Q68PRM]<->[Titlu]: *blocajeactualecapacitateadministrativa*

Declansator: *TM01\_CTV12*

Question: Care sunt cele mai mari blocaje cu care se confruntă aparatul de specialitate al primăriei în prezent (ex: legislație ambiguă, lipsă de personal, resurse financiare insuficiente, birocrație excesivă) în efortul de a dezvolta comuna?

Explicație: (B – situație actuală) Se urmărește o diagnoză a constrângerilor interne și externe care limitează capacitatea administrativă a primăriei de a acționa eficient.

Răspuns: Lipsa personalului specializat și volumul mare de proceduri administrative reprezintă cele mai mari obstacole în activitatea primăriei. Consolidarea aparatului administrativ este esențială pentru eficiență.

[Q69PRM]<->[Titlu]: *planuridemodernizareadministrativa*

Declansator: *TM02CTV12 / TM04CTV12*

Question: Ce planuri concrete există pentru modernizarea administrației locale, creșterea capacității de implementare a proiectelor și îmbunătățirea disciplinei în construcții, și cum poate PUG-ul să sprijine aceste demersuri?

Explicație: (C – proiecte în lucru / plan) Întrebarea vizează identificarea direcțiilor de reformă administrativă și modul în care planificarea urbanistică poate contribui la acestea (ex: prin reglementări clare care simplifică autorizarea).

Răspuns: Digitalizarea administrației și disciplina în domeniul construcțiilor sunt direcții strategice. Ele vor reduce birocrăția și vor crește transparența decizională.

[Q70PRM]<->[Titlu]: *viziune5aniprimarie\_eficienta*

Declansator: *TM01CTV12 / TM03CTV12*

Question: În următorii 5 ani, ce schimbări sunt necesare pentru ca Primăria Crețeni să devină un model de eficiență, transparență și orientare către cetățean în rândul comunelor din județ?

Explicație: (D – viziune scurtă, 5 ani) Se caută stabilirea unor obiective clare și realiste de îmbunătățire a performanței administrative pe termen scurt.

Răspuns: Transparența, comunicarea constantă și respectarea regulilor sunt fundamentale pentru creșterea încrederii cetățenilor în administrația locală.

[Q71PRM]<->[Titlu]: *viziune10aniguvernanta\_participativa*

Declansator: *TM04\_CTV12*

Question: Peste un deceniu, ce mecanisme de guvernare participativă (ex: bugete participative, consultări online, comitete cetățenești) ar trebui să fie funcționale în Crețeni pentru a asigura o implicare reală a comunității în luarea deciziilor?

Explicație: (E – viziune medie, 10 ani) Întrebarea explorează modele avansate de democrație locală și de co-creare a politicilor publice, vizând o transformare a relației dintre administrație și cetățeni.

Răspuns: Consultările publice trebuie să devină un instrument real de guvernare, nu o formalitate. Ele permit corectarea proiectelor înainte de implementare și cresc acceptarea deciziilor.

[Q72PRM]<->[Titlu]: *viziune20aniaautonomiesileadership*

Declansator: *TM02CTV12 / TM04CTV12*

Question: Pe termen foarte lung, ce tip de leadership administrativ și ce grad de autonomie locală sunt necesare pentru ca comuna Crețeni să își poată construi propriul destin, independent de fluctuațiile politice sau economice naționale?

Explicație: (F – viziune lungă, 20+ ani) Se investighează viziunea ideală asupra rolului și capacității administrației locale, ca actor strategic autonom și lider al dezvoltării comunitare.

Răspuns: Leadershipul stabil și autonomia decizională locală sunt factori esențiali pentru dezvoltarea coerentă a comunei. Continuitatea proiectelor este la fel de importantă ca inițierea lor.

[Q73PRM]<->[Titlu]: *lectiivinvatatedinproiectededigitalizare*

Declansator: *TM01CTV13 / TM02CTV13*

Question: Care a fost experiența administrației cu proiectele de digitalizare implementate până acum (ex: website, platforme online)? Ce a funcționat, ce nu a fost adoptat de cetățeni și de ce?

Explicație: (A – retrospectivă) Întrebarea urmărește să învețe din experiența practică a digitalizării, pentru a înțelege mai bine barierele și factorii de succes în adoptarea tehnologiei în mediul rural.

Răspuns: Digitalizarea a adus beneficii administrative, însă trebuie adaptată unei populații parțial îmbătrânite. Serviciile online trebuie completate de relația directă cu cetățenii.

[Q74PRM]<->[Titlu]: *bariereactualeinaccesulladigital*

Declansator: *TM03\_CTV13*

Question: Care sunt cele mai mari bariere în calea accesului și utilizării tehnologiilor digitale de către toți cetățenii în prezent (ex: lipsa acoperirii cu internet în anumite zone, lipsa competențelor digitale la vârstnici, costul echipamentelor)?

Explicație: (B – situație actuală) Se caută o diagnoză a "decalajului digital" la nivelul comunei, pentru a identifica grupurile excluse și motivele acestei excluziuni.

Răspuns: Principalele bariere sunt competențele digitale reduse ale unor cetățeni și acoperirea inegală cu internet. Investițiile în infrastructură și educație digitală sunt necesare.

[Q75PRM]<->[Titlu]: *planuridedigitalizarea\_serviciilor*

Declansator: *TM02CTV13 / TM04CTV13*

Question: Ce servicii publice se intenționează a fi digitalizate în perioada următoare și ce măsuri sunt planificate pentru a asigura atât infrastructura necesară (ex: extinderea fibrei optice), cât și competențele utilizatorilor?

Explicație: (C – proiecte în lucru / plan) Întrebarea vizează identificarea foii de parcurs a administrației pentru tranziția digitală și corelarea acesteia cu planificarea infrastructurii de comunicații.

Răspuns: Prioritară este digitalizarea serviciilor de taxe, autorizații și registratură, pentru reducerea timpilor de așteptare și creșterea eficienței.

[Q76PRM]<->[Titlu]: *viziune5anicomuna\_conectata*

Declansator: *TM01\_CTV13*

Question: În următorii 5 ani, care este obiectivul realist privind conectivitatea digitală a comunei? Ce înseamnă o "comună conectată" în contextul Crețeni (ex: 100% acoperire cu fibră, servicii publice de bază online, puncte de acces public)?

Explicație: (D – viziune scurtă, 5 ani) Se urmărește definirea unor ținte clare și măsurabile pentru dezvoltarea infrastructurii și a serviciilor digitale pe termen scurt.

Răspuns: O comună conectată înseamnă servicii publice online funcționale, accesibile și sigure, adaptate nevoilor cetățenilor. Primăria a implementat deja platforma Ghiseul.ro, care permite plata taxelor și impozitelor online, reducând timpul de așteptare. Digitalizarea trebuie să continue, fără a elimina complet interacțiunea directă cu cetățenii.

[Q77PRM]<->[Titlu]: *viziune10anismart\_village*

Declansator: *TM04\_CTV13*

Question: Peste un deceniu, ce elemente specifice conceptului "Smart Village" ar putea fi implementate cu succes în Crețeni pentru a eficientiza administrarea și a crește calitatea vieții (ex: monitorizare inteligentă a utilităților, platformă de implicare civică, irigații inteligente)?

Explicație: (E – viziune medie, 10 ani) Întrebarea explorează aplicabilitatea unor soluții tehnologice avansate la problemele specifice ale comunei, într-o viziune pe termen mediu.

Răspuns: Conceptul „Smart Village” este deja avut în vedere la nivel local, existând un proiect în acest sens. Pe termen mediu, pot fi implementate soluții precum monitorizarea inteligentă a utilităților, platforme digitale de comunicare cu cetățenii și sisteme eficiente de gestionare a resurselor. Aceste instrumente vor eficientiza administrația și vor crește calitatea vieții în comună.

[Q78PRM]<->[Titlu]: *viziune20anitransformare\_digitala*

Declansator: *TM03CTV13 / TM04CTV13*

Question: Pe termen foarte lung, cum va schimba transformarea digitală modul de viață, de muncă și de socializare în comuna Crețeni? Ce rol va juca administrația în ghidarea acestei transformări pentru a maximiza beneficiile și a minimiza riscurile?

Explicație: (F – viziune lungă, 20+ ani) Se investighează viziunea strategică asupra impactului pe termen lung al digitalizării asupra structurii sociale și economice a comunității.

Răspuns: Digitalizarea va transforma profund administrația, permițând planificare mai bună, reacții rapide și servicii mai transparente pentru cetățeni.

[Q79PRM]<->[Titlu]: *lectiinvatategestiunebugetara*

Declansator: *TM01CTV14 / TM02CTV14*

Question: Analizând execuțiile bugetare din ultimii ani, care sunt cele mai importante lecții învățate despre echilibrul dintre cheltuielile de funcționare și cele de dezvoltare, și despre eficiența colectării veniturilor proprii?

Explicație: (A – retrospectivă) Întrebarea solicită o reflecție asupra performanței financiare a administrației, pentru a identifica bunele practici și vulnerabilitățile în gestionarea banului public.

Răspuns: Gestionarea bugetului local trebuie să mențină un echilibru între cheltuielile curente și investițiile strategice, pentru a evita blocaje financiare.

[Q80PRM]<->[Titlu]: *provocariactuale\_financiare*

Declansator: *TM01\_CTV14*

Question: Care sunt cele mai mari provocări financiare cu care se confruntă comuna în prezent (ex: venituri proprii insuficiente, dependență de transferurile de la bugetul de stat, dificultăți în cofinanțarea proiectelor)?

Explicație: (B – situație actuală) Se urmărește o diagnoză a sănătății financiare a comunei și a principalelor constrângeri bugetare care limitează potențialul de dezvoltare.

Răspuns: Dependem semnificativ de fonduri externe pentru investiții majore. Creșterea autonomiei financiare este un obiectiv pe termen mediu.

[Q81PRM]<->[Titlu]: *strategiedeatragera\_fondurilor*

Declansator: *TM03\_CTV14*

Question: Care este strategia actuală a administrației pentru atragerea de fonduri externe și ce tipuri de proiecte sunt considerate prioritare pentru finanțare în perioada următoare?

Explicație: (C – proiecte în lucru / plan) Întrebarea vizează înțelegerea abordării strategice a administrației în materie de fundraising și identificarea portofoliului de proiecte mature pentru finanțare.

Răspuns: Fondurile europene rămân principala sursă pentru modernizarea infrastructurii și dezvoltarea durabilă a comunei.

[Q82PRM]<->[Titlu]: *viziune5aniconsolidare\_fiscala*

Declansator: *TM01CTV14 / TM02CTV14*

Question: În următorii 5 ani, ce măsuri pot fi luate pentru a crește gradul de colectare a veniturilor proprii și pentru a optimiza cheltuielile, astfel încât bugetul local să devină mai robust și mai orientat spre investiții?

Explicație: (D – viziune scurtă, 5 ani) Se caută identificarea unor soluții pragmatice pentru consolidarea sustenabilității financiare a comunei pe termen scurt.

Răspuns: Creșterea colectării taxelor și optimizarea cheltuielilor publice sunt necesare pentru stabilitatea bugetară.

[Q83PRM]<->[Titlu]: *viziune10aniaautonomie\_financiara*

Declansator: TMO4\_CTV14

Question: Peste un deceniu, în ce măsură ar putea comuna Crețeni să-și crească autonomia financiară, bazându-se mai mult pe venituri generate local (din taxe, dezvoltare economică) și mai puțin pe alocări de la nivel central?

Explicație: (E – viziune medie, 10 ani) Întrebarea explorează posibilitatea unei schimbări structurale a modelului de finanțare a dezvoltării locale, spre o mai mare autonomie și responsabilitate.

Răspuns: Autonomia financiară poate fi crescută prin dezvoltarea economică locală și extinderea bazei de impozitare.

[Q84PRM]<->[Titlu]: *viziune20aniinvestitii\_strategice*

Declansator: TMO3\_CTV14

Question: Pe termen foarte lung (20+ ani), ce tip de investiții strategice, finanțate inteligent (mix de fonduri publice și private), vor transforma radical comuna și îi vor asigura prosperitatea pe termen lung?

Explicație: (F – viziune lungă, 20+ ani) Se investighează viziunea asupra investițiilor cu impact transformator, care să modeleze viitorul comunei pentru generațiile următoare.

Răspuns: Investițiile strategice trebuie să susțină infrastructura, viticultura și turismul viticol, ca motoare economice locale.

[Q85PRM]<->[Titlu]: *lectiinvatatemanagementuldeseurilor*

Declansator: TMO1CTV15 / TMO4CTV15

Question: De la implementarea sistemului de colectare selectivă, care au fost cele mai mari succese în schimbarea comportamentului cetățenilor și care sunt cele mai persistente probleme (ex: contaminarea reciclabilelor, depozități ilegale)?

Explicație: (A – retrospectivă) Întrebarea urmărește să evalueze impactul real al politicilor de management al deșeurilor și să identifice barierele culturale sau logistice care încă persistă.

Răspuns: S-au făcut progrese în colectarea selectivă, însă depozitățile ilegale persistă. Este nevoie de controale și educație civică.

[Q86PRM]<->[Titlu]: *problemeactualeingestionarea\_deseurilor*

Declansator: TMO1CTV15 / TMO3CTV15

Question: Care sunt cele mai dificile tipuri de deșeuri de gestionat în comună la ora actuală (ex: deșeuri din construcții și demolări, deșeuri agricole, deșeuri voluminoase) și ce soluții logistice sau administrative lipsesc?

Explicație: (B – situație actuală) Se dorește o diagnoză a fluxurilor de deșeuri problematice, pentru a proiecta soluții adecvate în PUG (ex: platforme de colectare, puncte de compostare).

Răspuns: Deșeurile din construcții sunt dificil de gestionat din cauza lipsei unor soluții locale. Colaborarea regională este necesară.

[Q87PRM]<->[Titlu]: *proiectedeconomiecirculara*

Declansator: TMO2\_CTV15

Question: Există proiecte sau inițiative în plan pentru a trece dincolo de simpla colectare, către valorificarea superioară a deșeurilor și promovarea economiei circulare la nivel local (ex: centru de reparații, târg de reutilizare, compostare comunitară)?

Explicație: (C – proiecte în lucru / plan) Întrebarea explorează gradul de adoptare a principiilor moderne de economie circulară și modul în care PUG-ul poate sprijini aceste inițiative.

Răspuns: Compostarea comunitară poate reduce semnificativ volumul deșeurilor biodegradabile și poate sprijini agricultura locală.

[Q88PRM]<->[Titlu]: *viziune5anicresterearateide\_reciclare*

Declansator: TMO2\_CTV15

Question: Ce țintă realistă de creștere a ratei de reciclare poate fi atinsă în următorii 5 ani și ce măsuri (educaționale, logistice, fiscale) sunt necesare pentru a mobiliza comunitatea în acest sens?

Explicație: (D – viziune scurtă, 5 ani) Se caută stabilirea unor obiective clare și a unui plan de acțiune pragmatic pentru îmbunătățirea performanței sistemului de management al deșeurilor.

Răspuns: Compostarea comunitară poate reduce semnificativ volumul deșeurilor biodegradabile și poate sprijini agricultura locală.

[Q89PRM]<->[Titlu]: *viziune10anizero\_deseuri*

Declansator: TMO4\_CTV15

Question: Peste un deceniu, în ce măsură se poate apropia comuna Crețeni de conceptul "zero deșeurii la groapa de gunoi", prin maximizarea prevenirii, reutilizării și reciclării? Ce schimbări majore ar presupune acest lucru?

Explicație: (E – viziune medie, 10 ani) Întrebarea explorează un model de dezvoltare ambițios, dar sustenabil, în care deșeurile sunt considerate o resursă, nu o problemă.

Răspuns: Obiectivul „zero deșeurii” este ambițios, dar realizabil etapizat, prin politici consecvente și implicarea comunității.

[Q90PRM]<->[Titlu]: *viziune20anicomunitate\_circulara*

Declansator: TMO2\_CTV15

Question: Pe termen foarte lung, cum ar arăta o comună Crețeni complet circulară, în care fluxurile de materiale și energie sunt optimizate, risipa este minimizată, iar comunitatea trăiește în armonie cu resursele sale?

Explicație: (F – viziune lungă, 20+ ani) Se investighează viziunea ideală a unei comunități sustenabile, care a internalizat pe deplin principiile economiei circulare ca mod de viață.

Răspuns: O comunitate circulară valorifică resursele locale, reduce risipa și sprijină dezvoltarea durabilă.

[Q91PRM]<->[Titlu]: *lectiinvatatedincooperarea\_regionala*

Declansator: TMO1CTV16 / TMO2CTV16

Question: Care au fost cele mai reușite exemple de cooperare cu Municipiul Drăgășani sau cu comunele învecinate din ultimii ani și ce bariere (administrative, politice, financiare) au împiedicat o colaborare mai strânsă?

Explicație: (A – retrospectivă) Întrebarea urmărește să evalueze experiența practică a cooperării inter-comunale, pentru a identifica modelele de succes și obstacolele ce trebuie depășite.

Răspuns: Un exemplu relevant de cooperare regională este susținerea dezvoltării zonei Drăgășani ca pol turistic viticol, unde comuna Crețeni se integrează natural prin specificul său agricol și peisagistic. Colaborarea a adus beneficii de imagine și oportunități economice, însă procedurile administrative complexe și limitările financiare au îngreunat o coordonare mai strânsă și mai rapidă.

[Q92PRM]<->[Titlu]: oportunitatisiriscuiregionale

Declansator: TMO1CTV16 / TMO3CTV16

Question: Din perspectiva poziționării sale în micro-regiunea Drăgășani, care sunt cele mai mari oportunități de dezvoltare pe care Crețeni ar trebui să le valorifice și cele mai mari riscuri (ex: concurență, marginalizare) de care ar trebui să se protejeze?

Explicație: (B – situație actuală) Se solicită o analiză strategică a poziției competitive a comunei în context regional, pentru a fundamenta o strategie de specializare inteligentă.

Răspuns: Cea mai mare oportunitate este viticultura de calitate; riscul major este stagnarea economică dacă nu diversificăm activitățile.

[Q93PRM]<->[Titlu]: proiecteregionaleinpregatire

Declansator: TMO2\_CTV16

Question: Ce proiecte de dezvoltare regională (ex: asociații de dezvoltare intercomunitară, grupuri de acțiune locală, proiecte de infrastructură județeană) sunt în pregătire și cum se poate alinia PUG-ul comunei Crețeni pentru a beneficia la maximum de acestea?

Explicație: (C – proiecte în lucru / plan) Întrebarea vizează asigurarea coerenței dintre planificarea locală și strategiile de dezvoltare de la nivel supra-local, pentru a maximiza sinergiile.

Răspuns: Proiectele regionale trebuie corelate cu PUG-ul și strategiile locale pentru eficiență maximă.

[Q94PRM]<->[Titlu]: viziune5anipartneriate\_strategice

Declansator: TMO2CTV16 / TMO4CTV16

Question: În următorii 5 ani, ce parteneriate strategice (cu alte UAT-uri, cu Consiliul Județean, cu mediul de afaceri regional) sunt esențiale pentru a accelera dezvoltarea comunei Crețeni?

Explicație: (D – viziune scurtă, 5 ani) Se caută identificarea actorilor regionali cheie și a direcțiilor prioritare de colaborare pe termen scurt.

Răspuns: Parteneriatele cu Consiliul Județean și UAT-urile vecine sunt esențiale pentru proiecte de amploare.

[Q95PRM]<->[Titlu]: *viziune10anispecializare\_inteligenta*

Declansator: TMO4\_CTV16

Question: Peste un deceniu, ce nișă specifică ar trebui să ocupe comuna Crețeni în economia regională pentru a fi competitivă și prosperă? Ar trebui să fie un pol al turismului viticol, un centru de agricultură ecologică sau altceva?

Explicație: (E – viziune medie, 10 ani) Întrebarea vizează definirea unui profil economic clar și a unei strategii de specializare inteligentă pentru comuna Crețeni, în contextul micro-regiunii sale.

Răspuns: Crețeni are potențialul de a deveni un pol al turismului viticol regional, prin investiții și promovare coerentă.

[Q96PRM]<->[Titlu]: *viziune20aniintegrare\_regionala*

Declansator: TMO1CTV16 / TMO3CTV16

Question: Pe termen foarte lung, cum imaginați rolul și statutul comunei Crețeni într-o regiune Sud-Vest Oltenia complet integrată în structurile europene, conectată prin infrastructură modernă și competitivă la nivel global?

Explicație: (F – viziune lungă, 20+ ani) Se investighează viziunea pe termen lung privind integrarea deplină a comunei într-un context de dezvoltare regională și europeană accelerată.

Răspuns: Integrarea regională presupune infrastructură modernă, economie competitivă și cooperare instituțională.

[Q97PRM]<->[Titlu]: *viziuneinstitutionalape termen\_lung*

Declansator: N/A

Question: Care este cea mai importantă transformare instituțională pe care Primăria Crețeni ar trebui să o realizeze în următorii 10 ani pentru a putea gestiona eficient provocările viitorului și pentru a deveni un real motor al dezvoltării locale?

Explicație: (Întrebare transversală – Viziune Instituțională) Această întrebare finală solicită o reflecție strategică asupra capacității administrative și a modelului de guvernare necesar pentru a implementa cu succes viziunea de dezvoltare pe termen lung.

Răspuns: Consolidarea capacității administrative este prioritatea instituțională majoră pentru următorii ani.

[Q98PRM]<->[Titlu]: *relatiacucetateniisi\_transparenta*

Declansator: N/A

Question: Dincolo de obligațiile legale, ce mecanisme inovatoare de comunicare, consultare și implicare a cetățenilor în procesul decizional considerați că ar putea fi implementate în Crețeni pentru a construi o relație de parteneriat real între administrație și comunitate?

Explicație: (Întrebare transversală – Relație cu Cetățenii) Întrebarea explorează modul în care administrația vede evoluția relației sale cu publicul, spre un model de guvernare mai deschis, participativ și transparent.

Răspuns: Comunicarea transparentă și consultarea reală a cetățenilor trebuie să devină reguli permanente.

[Q99PRM]<->[Titlu]: *impactuldigitalizariiasupraguvernantei*

Declansator: N/A

Question: Cum va schimba digitalizarea (servicii online, date deschise, platforme de feedback) modul în care funcționează Primăria Crețeni și cum va afecta aceasta relația cu cetățenii și mediul de afaceri în următorul deceniu?

Explicație: (Întrebare transversală – Digitalizare) Se urmărește înțelegerea viziunii administrației asupra transformării digitale, nu doar ca instrument tehnic, ci ca factor de schimbare a culturii organizaționale și a modului de a governa.

Răspuns: Digitalizarea va eficientiza administrația și va îmbunătăți relația cu cetățenii.

[Q100PRM]<->[Titlu]: *sintezaviziuniidedezvoltare*

Declansator: N/A

Question: Dacă ar fi să rezumați într-o singură frază viziunea dumneavoastră pentru viitorul comunei Crețeni, care ar fi aceea și care este cel mai important proiect care ar trebui demarat mâine pentru a transforma această viziune în realitate?

Explicație: (Întrebare transversală – Guvernare) Această întrebare de sinteză finală are rolul de a cristaliza ideea-forță a viziunii de dezvoltare și de a o ancora într-o acțiune concretă și prioritară.



Răspuns: Viziunea este transformarea comunei Crețeni într-o comună viticolă modernă, sustenabilă și bine conectată. Proiectul-cheie rămâne finalizarea PUG-ului, corelat cu investițiile strategice.

## Ce se întâmplă cu datele colectate prin acest chestionar?

Răspunsurile dumneavoastră nu vor fi analizate izolat sau superficial. Ele vor fi procesate printr-un sistem inteligent numit **RENDA – Reality Emulated with Native Data Analytics**, un INFOSYSTEM dezvoltat de VEGO pentru a înțelege realitatea locală în profunzimea ei.

### Ce este RENDA?






**RENDA** este o platformă cognitivă și analitică care:

- **emulează realitatea locală** pe baza datelor reale furnizate de oameni și instituții;
- **corelează semantic** răspunsurile primite în funcție de tematicile urbane relevante (mobilitate, locuire, educație etc.);
- **identifică** ceea ce trebuie:
  -  **eliminat**,
  -  **îmbunătățit**, sau
  - **+ creat**.

### Cum sunt folosite datele?

Răspunsurile dvs. sunt:

1. **înregistrate tematic** (fiecare întrebare e legată de o temă clară);
2. **agregate semantic** în jurul fiecărei teme – indiferent de cine răspunde;
3. **procesate automat** în fișiere numite **ASCTM** (Agregatoare Semantice Consolidate per Temă);
4. din care se generează:

Tip rezultat	Funcție
 SUP	Soluții Urbanistice Proiective – idei și proiecte concrete
 RUP	Reguli Urbanistice Proiective – reglementări noi sau ajustate
 Proiecte	Inițiative punctuale, apelabile la finanțări
 Modificări	Recomandări pentru documentații existente sau pentru legislație națională
 Viziune urbană	Direcția de dezvoltare a localității în orizont 2045

### De ce este important?

Prin acest mecanism:

- **fiecare răspuns contează**, fiind parte dintr-un ansamblu coerent;
- se asigură **trasabilitate și transparență**;
- se creează un fundament solid pentru **decizie, strategie și reglementare**;
- se oferă administrației și comunității un tablou real, articulat și activabil al localității.