

ROMANIA
CONSILIUL LOCAL CREȚENI
JUDEȚUL VALCEA
HOTĂRÂREA NR. 19

Cu privire la aprobarea Strategiei de Dezvoltare Economico - Socială a comunei Crețeni, județul Vâlcea 2021 – 2027

Consiliul local al comunei Crețeni întrunit în ședință ordinară publică la data de 28.04.2022 la care participă un număr de 11 consilieri din totalul de 11 în funcție, ședință condusă de domnul consilier Florica Dumitru,

LUÂND IN DEZBATERE:

- Referatul de aprobare nr. 1839 din 07.04.2022, cu privire la aprobarea Strategiei de Dezvoltare Economico - Socială a comunei Crețeni, județul Vâlcea 2021 – 2027 ;
- Referatul viceprimarului localității nr. 1838/07.04.2022;
- Strategia de Dezvoltare Economico - Socială a comunei Crețeni, județul Vâlcea 2021 – 2027 ;
- Raportul de specialitate nr. 1983/ 13.04.2022 ;
- Ținând seama de raportul de avizare sub aspectul legalității proiectului de hotărâre, întocmit de către secretarul localității nr. 1984 din 13.04.2022;
- Avizul comisiei pentru învățământ, culte, sănătate, cultura, protecție socială, activități sportive și de agrement nr. 19 din 20.04.2022 ;
- Avizul comisiei pentru programe, dezvoltare economico-socială, protecția mediului, buget – finanțe, administrarea domeniului public și privat al localității, agricultura, gospodărie comună, servicii și comerț nr. 19 din 20.04.2022 ;
- Avizul comisiei pentru administrație publică locală, juridică, apărarea ordinii publice și liniștii publice, a drepturilor cetățenilor nr. 19 din 20.04.2022 ;
- Anunțul nr. 1840/07.04.2022 privind aducerea la cunoștință publică a proiectului de hotărâre;
- Procesul verbal de afișaj nr. 1841/07.04.2022 ;

În conformitate cu art. 7 din OUG nr. 28/2013 pentru aprobarea Programului național de dezvoltare locală, cu modificările și completările ulterioare, art. 25 lit. g) din Legea nr. 273 /2006 privind finanțele publice locale, cu modificările și completările ulterioare, art. 129 alin. 2 lit b) și alin. 4 lit. e) din OUG nr. 57/2019 privind Codul administrativ, cu modificările și completările ulterioare, art. 11 alin. 3 și 4 din H.G. nr. 395/2016 pentru aprobarea Normelor metodologice de aplicare a prevederilor referitoare la atribuirea contractului de achiziție publică/acordului-cadru din Legea nr. 98/2016 privind achizițiile publice, cu modificările și completările ulterioare, Legea nr. 52/2003 privind transparența decizională, cu modificările și completările ulterioare.

În temeiul art. 139 alin. (3) lit a) și e) și art.196 alin.(1) lit.a) din OUG nr. 57/ 2019 privind Codul administrativ, cu modificările și completările ulterioare, cu un număr de 11 voturi "pentru", 0 voturi „abțineri” și 0 voturi „împotriva” a fost adoptată următoarea:

H O T Ă R Ă R E

Art.1 Se aprobă Strategia de Dezvoltare Economico - Socială a comunei Crețeni, județul Vâlcea 2021 – 2027 , conform anexei nr. 1 care face parte integrantă din prezenta hotărâre.

Art. 2 Primarul va asigura ducerea la îndeplinire a prevederilor prezentei hotărâri, prin compartimentele de specialitate, iar secretarul general va asigura aducerea la cunoștință publică prin afișare și o va comunica Instituției Prefectului – Județul Vâlcea și Primarului.

Președinte
FLORICA



Contrasemnează,
Secretar General UAT,
Jr. Dumitrascu Maria Lavinia

Nr. 19 din 28.04.2022
Comuna Crețeni, județul Vâlcea

STRATEGIA DE DEZVOLTARE ECONOMICO-SOCIALĂ A COMUNEI CREȘENI,
JUDEȚUL VÂLCEA 2021-2027



S.C. HTAS CONSULT S.R.L.
STR. REGINA MARIA, NR. 119, SC. B, AP. 19, RÂMNICU VÂLCEA

CUPRINS

PREAMBUL	2
CAPITOLUL I. CADRUL NATURAL	9
1.1 AȘEZAREA GEOGRAFICĂ ȘI PREZENTAREA TERITORIULUI	9
1.2 CLIMA	14
1.3 ELEMENTE ALE CADRULUI NATURAL	16
CAPITOLUL II. ANALIZA SITUAȚIEI ACTUALE A COMUNEI CREȚENI	21
2.1 POPULAȚIA	21
2.2 RESURSA UMANĂ	23
2.3 FORȚA DE MUNCĂ	24
2.4 SISTEMUL DE EDUCAȚIE ȘI ÎNVĂȚĂMÂNT	26
2.5 SERVICII SOCIALE	30
2.6 ADMINISTRAȚIA PUBLIC LOCALĂ	33
2.7 AGRICULTURA	34
2.8 NECESITĂȚI ȘI OPȚIUNI ALE POPULAȚIEI	35
CAPITOLUL III. INFRASTRUCTURA	37
3.1 INFRASTRUCTURA RUTIERĂ	37
3.2. ALIMENTAREA CU APĂ	39
3.3 REȚEAUA DE CANALIZARE ȘI EPURARE APE UZATE	40
3.4 ALIMENTAREA CU ENERGIE ELECTRICĂ	44
3.5 ALIMENTAREA CU GAZE NATURALE	44
3.6 INSTITUȚII PUBLICE ȘI DE INTERES PUBLIC	45
CAPITOLUL IV. ANALIZA SWOT	58
CAPITOLUL V. VIZIUNE, OBIECTIVE, PRIORITĂȚI, MĂSURI	111
CAPITOLUL VI. PLANUL DE ACȚIUNE	187

PREAMBUL

Unul dintre principalele instrumente pe care comunitățile locale îl utilizează pentru a avea certitudinea că politicile și programele prognozate corespund așteptărilor cetățenilor și necesităților de dezvoltare durabilă îl reprezintă planificarea strategică.

Strategiile de dezvoltare locală fac posibilă coordonarea activă a proceselor de dezvoltare care au loc în teritoriu, luarea în considerare a caracteristicilor locale, a schimbărilor din mediul exterior și fac posibilă abordarea proactivă, realizată într-un mod inovativ, a proceselor de dezvoltare teritorială.

Strategiile de dezvoltare locală sunt caracterizate de cel puțin șapte trăsături, respectiv:

- ✓ imagine asupra viitorului - strategia cuprinde direcțiile viitoare de dezvoltare ale comunității locale și se constituie într-un document coerent, exprimând o abordare integrată a problemelor cu care se confruntă comunitatea și care prezintă aspirațiile de dezvoltare ale acesteia, bazate pe potențialul local de dezvoltare
- ✓ creativitate - prin intermediul strategiei sunt prezentate alternativele, posibilele scenarii de dezvoltare gândite astfel încât să se ia în considerare cât mai mult din potențialul de dezvoltare al zonei vizate
- ✓ flexibilitate - caracterul flexibil al strategiei de dezvoltare locală vine în sprijinul faptului că aceasta avantajează sisteme care se

adaptează în permanență condițiilor externe și modificării situației interne.

- ✓ activitate - o strategie nu doar reacționează la schimbări, prin faptul că ia în considerare influențele diferiților factori interni și/sau externi ai regiunii țintă, dar conține și elemente proactive, construind posibile planuri și programe ce urmează a fi aplicate pentru diferite situații ce ar putea să apară pe parcurs
- ✓ creată pentru acțiune - principiul acțiunii care stă la baza unei strategii de dezvoltare se datorează faptului că ea este compusă de programe, a căror aplicare implică acțiune concretă direcționată spre îmbunătățirea situației regiunii țintă
- ✓ orientare spre schimbare - orientarea spre schimbare reiese din faptul că strategiile urmăresc elaborarea unui pachet de programe care, odată implementate, să ducă la schimbare pe plan social, la o mai bună valorificare a potențialului local, precum și orientarea activităților de dezvoltare în concordanță cu procesele înregistrate pe plan local
- ✓ orientare spre un câștig durabil - scopul planificării strategice este orientat spre atingerea unei dezvoltări durabile.

Conceptul de dezvoltare durabilă s-a cristalizat în timp, pe parcursul mai multor decenii, în cadrul unor dezbateri științifice aprofundate pe plan internațional și a căpătat valențe politice precise în contextul globalizării, reprezentând rezultatul unei abordări integrate a factorilor politici și decizionali în care protecția mediului și creșterea economică pe termen lung sunt considerate complementare și reciproc dependente.

Pentru comuna Crețeni, județul Vâlcea, dezvoltarea durabilă nu reprezintă o opțiune, ci singura perspectivă rațională de valorificare sustenabilă a potențialului natural, economic și uman.

Cea mai cunoscută definiție a dezvoltării durabile este cu siguranță cea dată de Comisia Mondială pentru Mediu și Dezvoltare (WCED) în raportul „Viitorul nostru comun”, cunoscut și sub numele de Raportul Brundtland: *„dezvoltarea durabilă este dezvoltarea care urmărește satisfacerea nevoilor prezentului, fără a compromite posibilitatea generațiilor viitoare de a-și satisface propriile nevoi”*.

Dezvoltarea durabilă urmărește și încearcă să găsească un cadru teoretic stabil pentru luarea deciziilor în orice situație în care se regăsește un raport de tipul om - mediu, fie că e vorba de mediul înconjurător, mediul economic sau mediul social.

Deși, initial, dezvoltarea durabilă s-a vrut a fi o soluție la criza ecologică determinată de intensa exploatare industrială a resurselor și degradarea continuă a mediului și căuta deci, în primul rând, prezervarea calității mediului înconjurător, în prezent, conceptul s-a extins asupra calității vieții în complexitatea sa și sub aspect economic și social.

Comuna Crețeni, județul Vâlcea are nevoie de o schimbare a paradigmei prezente de dezvoltare, pentru a face față provocărilor secolului XXI. Trăim o perioadă marcată de procesul de globalizare, de accentuare a inegalităților și de agravare a problemelor de mediu. Dezvoltarea durabilă este soluția.

Cei trei piloni pentru dezvoltarea durabilă¹ a comunei Crețeni, județul Vâlcea, pot fi structurați după cum urmează:

1. **ECHITATEA SOCIALĂ** - prin care populația trebuie să aibă posibilitatea de a-și satisface nevoile de bază în ceea ce privește ocuparea forței de muncă, alimentația, asigurarea energiei, apei și canalizării;
2. **CREȘTEREA ECONOMICĂ** - pentru a reduce disparitățile de dezvoltare în raport cu mediul urban și pentru a se apropia de calitatea vieții din țările dezvoltate;
3. **MEDIUL** - cu nevoia de a conserva și îmbunătății baza de resurse disponibile prin schimbarea treptată a modului în care trebuie să se dezvolte și să fie folosite tehnologiile.

Pentru ca dezvoltarea durabilă să reușească, comuna Crețeni, județul Vâlcea, are nevoie, înainte de orice, de un portofoliu de proiecte capabile să atragă și să utilizeze eficient fondurile europene, cel mai potrivit portofoliu reprezentându-l strategia de dezvoltare economico-socială a localității.

Strategia de dezvoltare este gândită și elaborată astfel încât să răspundă nu numai nevoilor reale, actuale ale cetățenilor, ci și nevoilor generațiilor viitoare. Strategia pleacă de la premisa că, dezvoltarea durabilă prezintă un cadru de gândire care, odată însușit de către cetățean, va ajuta la crearea unei societăți mai echitabile, definită prin echilibru și solidaritate și care să poată face față schimbărilor aduse de probleme actuale, inclusiv scăderea demografică. Grija statului față de cetățean și respectul cetățeanului

¹ Raportul Comisiei Brundtland (1987)

față de instituții, față de aproapele său, de valorile morale și diversitatea culturală și etnică vor duce la o societate durabilă.

Planificarea dezvoltării durabile a comunei Crețeni, județul Vâlcea, va conduce la:

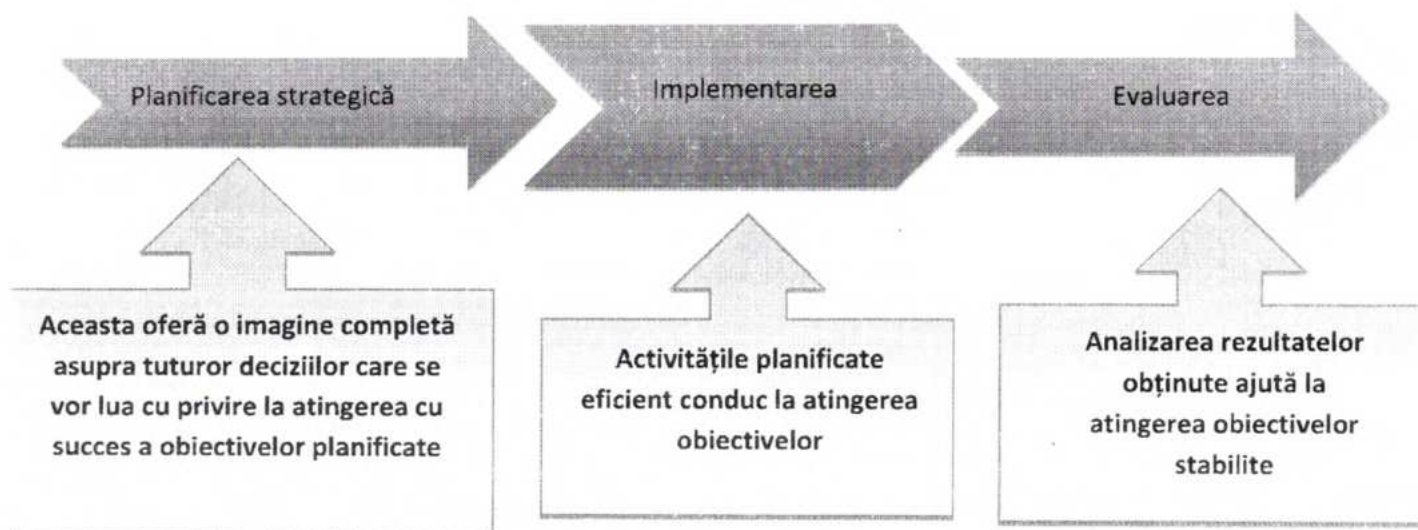
- ✓ construirea unei viziuni complexe socio-economică, de mediu, a reglementărilor administrativ-instituționale ale teritoriului, capabilă să transpună dimensiunea locală în scenariul regional, național și european;
- ✓ promovarea unei abordări eficiente în alocarea veniturilor publice, care să permită utilizarea eficientă a resurselor financiare și să identifice prioritățile;
- ✓ promovarea logicii integrării între diferitele arii tematice atinse de procesul de planificare strategică;
- ✓ identificarea propunerilor de proiecte integrate de dezvoltare teritorială durabilă;
- ✓ cuprinderea activității de *found raising*: monitorizare, selecție și accesare a instrumentelor de finanțare disponibile atât la nivel comunitar, cât și național și regional;
- ✓ activarea proceselor de programare participativă, împreună cu interlocutorii economici și sociali; acordarea de sprijin instituțiilor din zona comunei Crețeni, județul Vâlcea, în fazele de regândire a propriei misiuni și redefinire a reglementărilor organizaționale și de gestiune internă.

Prinциpiile care au stat la baza procesului de elaborare a strategiei au

fost:

- ✦ Asigurarea conținutului științific al informației;
- ✦ Transparența;
- ✦ Obiectivitatea;
- ✦ Coerența și continuitatea demersului.

Un proces de dezvoltare locală are trei faze esențiale și de maximă importanță de care să țină cont pentru a avea rezultatele așteptate și previzionate, având ca prim scop creșterea calității vieții cetățenilor.

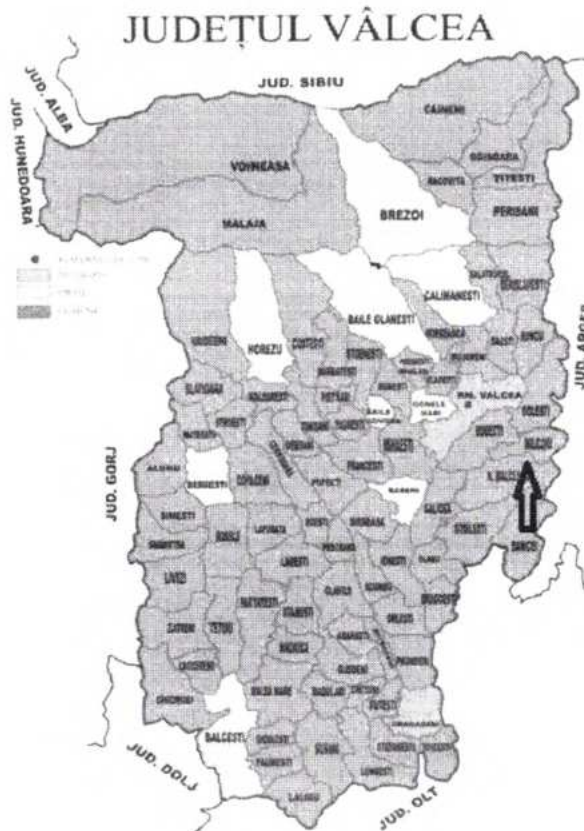


In vederea evaluării, în planificarea strategică au fost studiate punctele tari și oportunitățile localității pentru a contribui la atingerea scopurilor propuse și pentru a se atinge cu succes toate părțile componente ale planului de dezvoltare.

Instrumentul folosit pentru realizarea acesteia este Analiza S.W.O.T. (Capitolul IV), deoarece aceasta poate să răspundă concret la 4 întrebări fundamentale:

- ✓ Care sunt punctele tari ale localității pe care se poate construi o strategie de dezvoltare durabilă?
- ✓ Care sunt punctele slabe și cum pot fi ele rezolvate prin intermediul strategiei actuale?
- ✓ Care sunt oportunitățile localității și cum pot fi folosite inteligent, astfel încât să ducă la reușite?
- ✓ Ce amenințări există și ce măsuri ar trebui implementate pentru a se asigura îndeplinirea strategiei?

CAPITOLUL I. CADRUL NATURAL



1.1 AȘEZAREA GEOGRAFICĂ ȘI PREZENTAREA TERITORIULUI

Județul Vâlcea este situat în partea central sudică a României, în nordul Regiunii Sud-Vest Oltenia. Din punct de vedere geografic, județul este amplasat în Subcarpații Getici, fiind traversat de râurile Olt și Olănești.

Fig 1. Harta Județului Vâlcea

Județul Vâlcea are o suprafață de 5.765 km², ceea ce reprezintă 2,4% din suprafața țării și 19,73% din Regiunea de Sud-Vest Oltenia.

Comuna Crețeni este situată în partea de sud a județului Vâlcea, pe DJ 677A, într-o zonă colinară, cu dealuri domoale, pe cursul mijlociu al râului Pesceana și este așezată la 55 km distanță de municipiul Râmnicu Vâlcea, 7 km distanță de municipiul Drăgășani și 48 km distanță de orașul Bălcești. Comuna Crețeni. Suprafața actuală a comunei Crețeni este de 28,69 km².

Localitatea este așezată pe malul drept al râului Olt, la nord-vest către sud-est, străbătută de pârâul Pesceana, afluent al Oltului, la nord-vest de Municipiul Drăgășani.

Comuna Crețeni se află în spațiul Carpato-danu-biano-pontic al Oltului inferior pe ambele părți ale pârâului Pesceana, cuprinzând patru șiruri de dealuri paralele cu acest pârâu, pe teritoriul județului Vâlcea. În latitudine se află cu aproximație între 44031 și 44032 latitudine nordică; 24014 și 24016 longitudine estică.

Comuna Crețeni ocupă colinele din zona piemontană a Oltului fiind situată în marea unitate geomorfologică a Piemontului Getic pe o lungime de aproximativ 10 km, începând de la vecinătatea cu:

- ✦ comuna Amărăști spre *nord*,
- ✦ comunele Lungești și Sutești la *sud*
- ✦ comunele Gușoieni și Mădulari la *vest*,
- ✦ comunele Mitrofani și Sutești la *est*.

Comuna Crețeni este formată din 4 sate, după cum urmează:

- ✦ Crețeni – sat de reședință;
- ✦ Streminoasa;
- ✦ Mrenești;
- ✦ Izvoru.




Fig. nr. 2 Satele componente ale comunei Crețeni

Față de media pe județ (rural și urban) comuna Crețeni se încadrează, din punct de vedere al suprafeței teritoriului administrativ, în categoria localități mici.

Cele patru localități componente ale comunei (Crețeni, Mrenești, Izvoru și Ștreminoasa) au o așezare liniară de-a lungul drumurilor existente DN 67 B, DJ 677 A, DC 88.

Suprafața administrativă a evoluat de-a lungul anilor în funcție de modificările la care au fost supuse, prin diferitele acte administrative, toate localitățile țării.

Satul *Crețeni* este consemnat de timpuriu, chiar înaintea Drăgășanilor (atestat ca sat la 1535), în mai multe documente din anul 1467, legate de întărirea unor moșii, în timpul domniei lui Radu cel Frumos. Și în secolele următoare apar consemnări despre vânzări, cumpărări, donații de proprietăți, certuri și împăcări între săteni ai acestei localități. Cele mai multe informații documentare despre zona în discuție provin însă din secolul al XVIII-lea, în special din perioada 1718-1739, când Oltenia e ocupată de austrieci. Dese referiri la satele de aici apar în memoriile unor ofițeri sau cartografi.

① informație completă despre satul Crețeni o găsim în *Conscripția lui Virmond* din 1722, unde satele sunt clasificate în *mânăstirești* și *megesesti* (libere), Crețeniul numărându-se printre acestea din urmă. Documentul oferă date și despre numărul de gospodării. Astfel, pe râurile Pesceana și Mamu figurează, între alte sate ca Sutești, Nemoiu (Amăreștii de azi), Mamu-Stănești și Crețeni (Crezzani), cu 72 de familii, deci case.

În decembrie 1691, Constantin Brâncoveanu Voievod dăruiește Mănăstirii Horezu Vinariciul domnesc din mai multe dealuri, între care și al Crețenilor. Vinariciul acesta din Dealul Crețenilor este întărit Mănăstirii

Horezu și de alți domni: Ștefan Cantacuzino în 21 octombrie 1744, Grigore Ghica în 7 septembrie 1749, Matei Ghica voievod în anul 1752, Mihai Gehan Racovița la 1 ianuarie 1753, Constantin Gehan Racovița la 15 octombrie 1753, Alexandru Ispiliant la 20 mai 1779.

În afară de vinariciul domnesc, Mănăstirea Horezu mai avea la Crețeni un loc numit Sutești dăruit de moșnenii Preda, Pora, Nedelea și alții, precum și o vie dăruită de Rosu Golescu, fost mare vornic și soția sa Maria. La 11 martie 1778 se atesta că preotul Mihai Crețeanu din Crețeni de la Vâlcea de Jos a primit ca „simbrie” de la Episcopul Chesarie al Râmnicului mai multe cărți bisericești pentru că lucrase la Moșia Drăgășani timp de doi ani și jumătate. În anul 1833, satul Crețeni era unitate administrativă. Avea o biserică „în Nisip” cu hramul Sf. Arhangheli și la ea slujeau trei preoți: Ion Călugărițoiu, Mihai Tarsa și Badea, fiul diaconului Dumitru. În anul 1835 satul Crețeni avea 148 de case.

Pentru că în memoria colectivă a localității persistă ideea că Biserica din lemn din Mrenești a fost mutată și refăcută după 1821, ca urmare a incendiilor și devastărilor de lăcașe de cult, s-ar putea presupune că satul Crețeni ar fi fost implicat în mișcarea socială de la 1821, pandurii deplasându-se din Gorj spre Drăgășani, aproximativ pe traseul actualului D.N. 67.

Catagrafia din 1832, întocmită conform Regulamentelor Organice, consemna existența în Crețeni a 121 de familii.

Un moment istoric important la care au participat locuitorii din Crețeni și Izvoru, fie direct la luptă, fie prin ofrande și donații, este cel al Războiului de Independență de la 1877. Desi în urma acestui război n-au

existat morți în Crețeni, ci doar un rănit (Trepteanu Marin din batalionul II vânători, decorat cu Crucea trecerii Dunării), tradiția locală reține o refacere a Bisericii de lemn și a cimitirului de către o femeie care și-ar fi pierdut fiii în război.

Până la al doilea război mondial, comuna Crețeni a făcut parte din plasa Oltul, cu sediul la Drăgășani. După 1848 a aparținut raionului Drăgășani regiunea Pitesti, ultima organizare teritorială, din 1968, consfințind situația actuală.

Referitor la originea numelui *comunei Crețeni*, unele cercetări ajung la concluzia că acesta se trage de la o familie numeroasă și puternică, atestată în multe documente din secolele al XVIII-lea și al XIX-lea, al cărei nume era Crețu.

În ce privește *satul Mrenești*, numele acestuia este întâlnit în documente în legătură cu un oarecare Badea Mrenescu care vinde, împreună cu tovarășii săi, un loc în Crețeni. De aceea, se poate presupune că, fiind sat de moșneni, acest Badea Mrenescu provine dintr-un „moș” care a stăpanit „cureaua” de moșie și a dat numele satului.

1.2 CLIMA

Este prezent un climat de tip temperat continental, subtipul climatului continental de tranziție, cu următorii parametri:

- ✦ temperatura medie anuală +10.2°C;
- ✦ temperatura minimă absolute - 31°C;

- ✚ temperatura maximă absolute $+40.6^{\circ}\text{C}$.

Climatic, zona se caracterizează prin următoarele valori:

- ✚ adâncimea maximă de îngheț $h = 0,60\text{m} - 0,70\text{m}$, conform STAS 6054/77;
- ✚ sarcina dată de vânt $g_v = 30\text{daN/mp}$ la înălțimea de 10m conform STAS 10101/20-90, (dar 40 daN/mp conform NP 082-04), zona A'
- ✚ sarcina dată de zăpezi $g_z = 120\text{daN/mp}$, zona B conform STAS 10101/21-92 (dar 200 daN/mp conform Normativ CR 1-1-3-2005 pentru perioada de recurenta de 50 ani).

Amplasamentul se află în zona seismică de calcul în care accelerația terenului este $a_g = 0,16g$, iar perioada principală de colț este $T_c = 0,7\text{sec}$, conform Normativ P100/01-06 (anterior zona D cu $K_s = 0,16$, $T_c = 1\text{sec}$ conform Normativului P100-92).

Precipitațiile medii anuale au valori cuprinse între 750-800 mm/mp.

Repartiția precipitațiilor pe anotimpuri:

- ✚ Iarna: 156 mm;
- ✚ Primăvara: 211 mm;
- ✚ Vara: 223.9 mm;
- ✚ Toamna: 179.6 mm.

Acest caracter climatic derivă din caracterul climatic al Piemontului Getic.

Direcția predominantă a vânturilor este cea sudică (13.5%) și nordică (10.2%). Calmul înregistrează valoarea procentuală de 37,4%, iar intensitatea medie a vânturilor la scara Beaufort are valoarea de 0.8-2.0m/s.

1.3. ELEMENTE ALE CADRULUI NATURAL

Din punct de vedere al reliefului, comuna Crețeni este alcatuită din dealuri situate de o parte și de alta a pârâului Pesceana, pe malul stâng desfășurându-se două culmi paralele ce se despart în punctul numit „La popa” la hotarul cu comuna Amărăști, închizând între ele valea „Geamănă”.

Prima culme se desfășoară de la nord spre sud stabilind hotarul cu comuna Sutești, începând cu punctul numit „La SCHIT” loc unde se găsea o bisericuță din lemn deosebit de veche care se zicea ca datează încă din timpul lui Mihai Viteazul, loc unde acesta s-ar fi cununat.

Adoua culme prezintă pe fața estică puncte începând cu zona „La BALTĂ”, continuând cu punctele „Tomescu”, „BULGAR”, „PIETRIȘ”, capătul dealului fiind locuit pe fața sudică de cătunul Boierești. Fața vestică a acestui deal este formată din punctele „IZVORU”, „GABERA”, „PISCUL TERȚII”, „VÂLCEA”. La poalele căruia pe malul stâng al pârâului Pesceana se desfășoară satele IZVORU, MRENEȘTI-FAȚĂ și CREȚENI.

Pe malul drept al pârâului de la nord spre sud se desfășoară cătunele Popești și Mrenesti Jos. Fața estică a acestui deal aparține comunei Crețeni cu

punctele: Popești, Troița, Lalea, Țuțuveia, capul dealului desfășurându-se pe teritoriul altui sat al comunei numit STREMINOASA.

Pe linia Mădulari-Lungești se găsește un platou pe coasta de deal de circa 150 ha care este plantat cu viță de vie numit „La GENERAL” și „La FASCIN”, care coboară spre sat cu punctul numit „TISA”. Satul numit STREMINOASA este așezat pe malul stâng al unui afluent al pârâului Pesceana numita NĂGRĂPIȚA.

Configurația actuală a reliefului reprezintă rezultatul unei îndelungate evoluții ca urmare a acțiunii concomitente și neîntrerupte a factorilor interni și externi. Aspectul general al reliefului comunei Crețeni este strâns legat de evoluția paleografică a PODIȘULUI GETIC, se desfășoară ca o treaptă între Carpați, Subcarpați și câmpie.

În concluzie, din punct de vedere geologic în comuna Crețeni întâlnim depozite neogene romaniene (levantine) reprezentate prin argile, argile calcaroase, gresii slabe cimentate, argile cenușii, nisipoase, nisipuri și pietrișuri. Cuaternarul este prezentat prin argile, nisipuri, prundișuri și pietrișuri.

Nivelele de terasă sunt parazitare cu materiale aluvionare și se află în diferite grade de eroziune datorită torențelor ce se formează pe versanții dealurilor:

- ✦ Vegetație: teren agricol și păduri de gorun și alte foioase.
- ✦ Rețeaua hidrografică: pe teritoriul comunei terenurile aflate permanent sub apă sunt cele acoperite de pâraiele Geamăna, Pesceana și Valea Năgrăpița .

Relieful prezintă, din punct de vedere al condiționărilor de ordin tehnic, potențial de construibilitate.

Din suprafața totală de 2 869 ha, *suprafața agricolă* ocupă 1 661 ha din care:

- ✦ suprafața arabilă - 1014 ha;
- ✦ suprafața viticolă - 286 ha;
- ✦ suprafața pomicolă - 61 ha;
- ✦ suprafața pășuni - 268 ha;
- ✦ suprafața fânețe - 32 ha.

Din punct de vedere hidrografic, Comuna Crețeni este străbătută de pârâul Pesceana care se varsă în Olt la Momotești – Drăgășani.

Pârâul Pesceana izvorăște de pe teritoriul comunei Pesceana din punctul „Râpa cărămizii” și are o lungime de 29 km. Cursul său are o intrare inițială de la nord la sud. Se alimentează în cea mai mare parte din ape pluviale și are un debit ce oscilează de la anotimp la anotimp, de la o lună la alta și chiar de la zi la zi. De asemenea debitul său oscilează mult și după cantitatea de precipitații ce cade într-o zi sau într-o anumită perioadă a anului. Cele mai mari fluctuații de debit se întâlnesc în timpul ploilor torențiale ce cad vara. Deși are un debit ce variază deseori până la secarea completă, apele sale nu ies din albie. De pe cele două versante deluroase din dreapta și din stânga are afluenți cu văi mici și hiroage pe care se scurge puțină apă în albia sa, permanent sau parțial. Acești afluenți sunt Cirisoaia Mare și Cirisoaia Mică. Pesceana formează o rețea hidrografică dezvoltată într-o zonă cu scurgere periodică.

Apele curgătoare au efect favorabil -captări de suprafață pentru alimentare cu apă, pentru adăpatul animalelor și pentru irigații locale de mică importanță.

Teritoriul comunei Crețeni este alcătuit din terase, de o parte și de alta a râului Pesceana fiind o zonă de tranziție între stepă și pădure.

Formațiunea sa silvostepă este rezultatul așezării geografice, a condițiilor climatice și pedoclimatice.

Vegeția ierboasă spontană este caracteristică stepei, o întâlnire de terenuri joase cultivate cu viță de vie, în marginea șoselelor și este reprezentată prin: pir, pălămidă, troscot, mohor, măcriș, trifoi, coada șoricelului, mușetel etc.

Vegeția forestieră se află în zonele mai înalte, fiind formată din păduri de foioase, reprezentată printr-o serie de specii: stejarul, garbița , fagul, frasinul, teiul, ulmul dintre care predomină stejarul.

Din vegetația lemnoasă, pomicolă amintim: mărul, părul pădureț, cireșul sălbatic, cornul, porumbarul, alunul, zmeurul și murul.

Întrepătrunderea culturilor cu păduri și arborete favorizează atacurile de mană creând condiții de umiditate ridicată. Pe teritoriul comunei Crețeni se găsește o faună săracă în specii de exemplare. În ultimii 14 ani s-au executat populări ale pădurii cu unele animale de interes faunistic și vânătorească, dintre care amintim căprioarele, fazanii, porci mistreți, etc.

Ca păsări amintim: ciocănitorea, turtureaua, cucul, coțofana, graurul, cinteza, etc.

In conformitate cu Legea nr. 350/2001 cu modificările și completările ulterioare privind amenajarea teritoriului și urbanismul, conform Legii nr. 50/ 1991 cu modificările și completările ulterioare, privind autorizarea executării lucrărilor de construcții în zonele cu risc construcțiile se execută cu anumite condiționări, iar în unele cazuri se ajunge chiar la interzicerea totală a construirii până la rezolvarea cauzelor alunecărilor și inundațiilor.

Zonele de risc natural, în special alunecările de teren și suprafețele supuse periodic inundațiilor, au fost delimitate prin Planul Urbanistic General după efectuarea în prealabil a unor studii geotehnice ale terenului, studii de specialitate întocmite în acest scop.

CAPITOLUL II. ANALIZA SITUAȚIEI ACTUALE A COMUNEI CREȚENI

2.1 POPULAȚIA

Populația comunei Crețeni, conform datelor statistice din anul 2019, este de 2130 locuitori, respectiv 1065 persoane de sex masculin și 1065 persoane de sex feminin. Populația este puțin în scădere față de anul 2018, când au fost înregistrați 2147 de locuitori, respectiv 1070 persoane de sex masculin și 1077 persoane de sex feminin, conform datelor statistice publicate de către Direcția Județeană de Statistică Vâlcea.

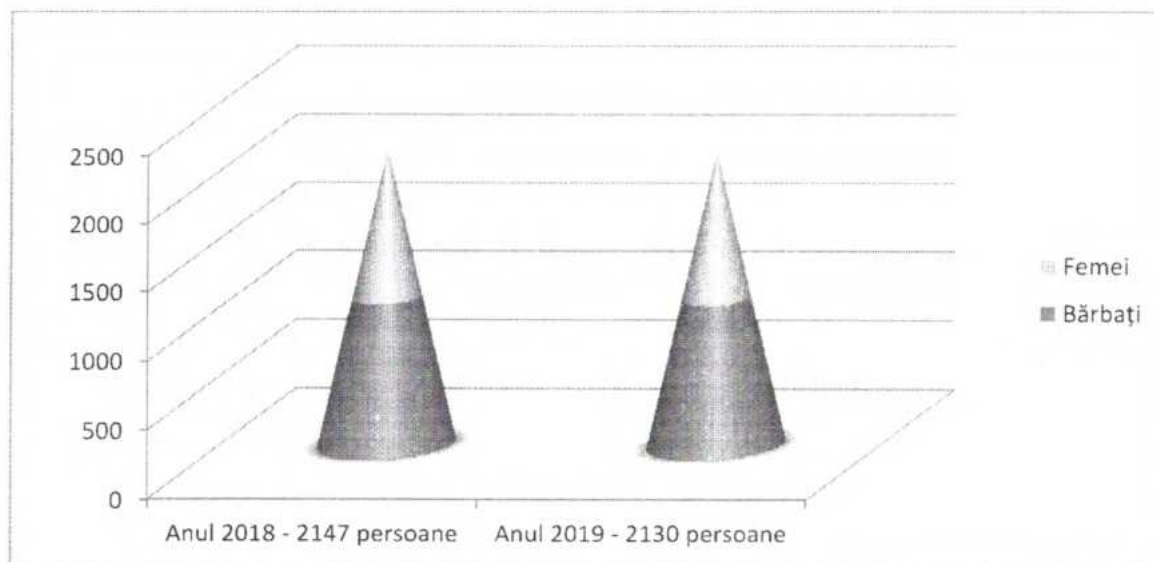


Fig. 4 Populația comunei Crețeni în anul 2018 și 2019

Deplasarea populației rurale către orașe este un proces socio-economic obiectiv, proces care a determinat creșterea gradului de urbanizare a țării.

Migrația populației rurale către zonele urbane și consecințele acestei migrații asupra structurii pe sexe și vârste a populației rămase în spațiul rural sunt procese caracteristice satului românesc.

Începând cu 1990, în contextul modificărilor legislative cu privire la schimbarea domiciliului dintr-o localitate în alta, migrația sat - oraș a crescut considerabil. Pe termen scurt, populația comunei Crețeni va continua să scadă ușor. Pe termen mediu, populația ar putea crește prin echilibrarea soldului migratoriu, care ține de o creștere economică.

Pentru perioada viitoare, cele două componente ale creșterii populației - cea naturală și cea migratoare - trebuie să influențeze pozitiv creșterea populației.

Legislația existentă referitoare la urbanism și amenajarea teritoriului, în permanenta transformare, durata creată de perioada de tranziție și lipsa de fonduri au dus pe total la o stagnare a dezvoltării economice, sociale și urbanistice.

Principalele disfuncții de natură economică sunt urmarea lipsei unei strategii organice de atragere de noi investitori care să investească în comuna și să creeze noi locuri de muncă, atragerea tinerilor prin oferte de muncă bine plătite, dar și crearea unor centre de formare profesioanlă.

○ corectă evaluare a problemelor și categoriilor în care acestea se încadrează sunt prioritare și indispensabile croirii unei strategii de dezvoltare.

2.2 RESURSA UMANĂ

În viziunea sa, comuna Crețeni are în centrul său resursa umană, principalul scop fiind să ofere locuitorilor săi un standard de viață înalt și satisfacerea nevoilor, în armonie cu mediul încojurător.

Principalele elemente de care trebuie să se țină cont pentru a putea dezvolta resursa umană, sunt:

1. **EDUCAȚIA** - înțelegerea mai bună a nevoilor reale ale oamenilor, a asigurării unui cadru cât mai adecvat pentru educație de calitate, formare profesională de calitate pe diverse domenii de activitate, sprijinirea învățării prin modernizarea și echiparea unităților de învățământ cu dotări I.T. de ultimă generație, servicii de consiliere și orientare și dezvoltarea măsurilor integrate pentru creșterea de locuri de muncă prin atragerea investitorilor.
2. **SĂNĂTATEA** - dezvoltarea și creșterea calității serviciilor medicale de calitate;
3. **SEVICIILE SOCIALE** - se va ține cont de satisfacerea nevoilor tuturor cetățenilor, promovându-se sistemul de protecție socială, fiind

primordial sprijinirea și integrarea categoriilor de persoane vulnerabile.

4. INFRASTRUCTURA DE TRANSPORT - este necesară modernizarea drumurilor existente, dar și asfaltarea drumurilor de exploatație agricolă.
5. AGRICULTURA - agricultura este un punct forte al comunei, cu un potențial de creștere, care are nevoie pentru a fi valorificat de acțiuni pentru îmbunătățirea condițiilor pentru micii producători.
6. DEZVOLTAREA RURALĂ - potențialul de dezvoltare al comunei și atragerea de noi investitori este dată de infrastructura rutieră, dar și de asigurarea de servicii de bază să fie cât mai dezvoltate.
7. ADMINISTRAȚIA PUBLICĂ LOCALĂ - trebuie să fie implicată activ în asigurarea unor servicii de calitate, de aceea este foarte important ca fiecare angajat al administrației publice locale să aibă acces la instruire la cel mai înalt nivel, ca să poată să asigure servicii de calitate și să poată să gestioneze cât mai eficient medierea între autoritatea publică locală și autoritățile publice centrale și să transmită cât mai corect informațiile către locuitorii comunei.

2.3 FORȚA DE MUNCĂ

Comuna Crețeni se caracterizează printr-o zonă centrală, care concentrează funcțiuni administrative și de servire, înconjurată și pătrunsă

de zonele de locuit. Intercalate între zonele de locuit și zona centrală, există o serie de unități de comerț, dezvoltate tentacular în lungul drumurilor. Apariția unor centre comerciale moderne asigură necesitățile populației, nemaifiind obligate să se deplaseze până în cele mai apropiate orașe .

Prin cipalele funcțiuni economice în comună, sunt:

- ✦ Comerțul;
- ✦ Prestări de servicii;
- ✦ Producție.

Dintre societățile economice de pe raza comunei Crețeni menționăm:

- ✦ S.C. IONCHIM S.R.L., care are ca domeniu de activitate transporturi rutiere de mărfuri. Aceasta a fost înregistrată în anul 1995 și este situată în satul Crețeni.
- ✦ S.C. CORIMAN S.R.L., care are ca domeniu de activitate fabricarea pâinii; fabricarea prăjiturilor și a produselor proaspete de patiserie. Aceasta a fost înregistrată în anul 1994 și este situată în satul Crețeni.
- ✦ S.C. SERAMIDAS S.R.L., care are ca domeniu de activitate transporturi rutiere de mărfuri. Aceasta a fost înregistrată în anul 2005 și este situată în satul Crețeni.
- ✦ S.C. K.T.A. LOGISTIC S.R.L., care are ca domeniu de activitate transporturi rutiere de mărfuri. Aceasta a fost înregistrată în anul 2014 și este situată în satul Mrenești.
- ✦ S.C. MINI-PATI S.R.L., care are ca domeniu de activitate comerț cu amănuntul în magazine nespecializate, cu vânzare predominant de produse alimentare, băuturi și tutun. Aceasta a fost înregistrată în anul 1991 și este situată în satul Mrenești.

- ✚ S.C. NINOCOM S.R.L., care are ca domeniu de activitate comerț cu amănuntul al mobile, al articolelor de iluminat și al articolelor de uz casnic n.c.a., în magazine nespecializate. Aceasta a fost înregistrată în anul 2005 și este situată în satul Izvoru.
- ✚ S.C. AGROCHIMICA S.R.L., care are ca domeniu de activitate creșterea păsărilor. Aceasta a fost înregistrată în anul 1999 și are punct de lucru în satul Izvoru.

2.4 SISTEMUL DE EDUCAȚIE ȘI ÎNVĂȚĂMÂNT

Procesul educațional ocupă un loc important în dezvoltarea localității, deoarece capitalul uman de care se dispune este în strânsă legătură cu procesul educațional de la nivel local.

Prima școală națională în Crețeni ia ființă în toamna anului 1838. Primul învățător a fost Radu Ionescu; el școlariza copii din satele Izvoru și Crețeni.

În prezent, localitatea dispune de următoarele unități de educație:

- ✚ Grădinița cu program normal, comuna Crețeni, județul Vâlcea;
- ✚ Școala Gimnazială Crețeni, județul Vâlcea.



Fig. nr. 4 Școala Gimnazială Crețeni

Școala Gimnazială Crețeni este o unitate de învățământ cu rezultate bune, dorită de populația din comuna Crețeni și localitățile limitrofe, un colectiv a cărui principală calitate este dorința de foarte bine, materializată prin munca dăruită idealurilor de performanță.

În anul școlar 2021 - 2022, procesul instructiv-educativ este asigurat de o echipă didactică calificată, format din 16 cadre didactice. Sunt înscriși un număr total de 96 de elevi, distribuiți pe următoarele niveluri:

Nr. crt.	Categorია	Numărul de elevi în anul școlar					
		2016-2017	2017-2018	2018-2019	2019-2020	2020-2021	2021-2022
1	Preșcolar	30	28	33	27	26	20
2	Primar	53	52	41	37	39	47
3	Gimnazial	49	52	43	40	39	29
	Total	132	132	117	104	104	96